SCRIPT:
¡Bienvenido a la reunión pública virtual del programa rural de mejoras de transporte del distrito de Corpus Christi para el programa 2021-2024!

Mi nombre es Amanda Longoria y soy ingeniera de transporte en la oficina de Planificación y Desarrollo de Transporte.

En esta presentación, repasaremos los proyectos que se incluirán en el próximo Programa Rural de Mejoras de Transporte 2021-2024, también conocido como el Rural TIP.

SCRIPT:
Primero comenzaremos con un minuto de seguridad. Luego revisaremos los condados en el Distrito de Corpus Christi y todas las carreteras bajo la supervisión del distrito. También revisaremos los conceptos básicos de lo que es el TIP rural y por qué es importante que esté aquí con nosotros hoy. Explicaremos cómo se seleccionan y clasifican los proyectos incluidos en el programa para aprovechar al máximo el programa.

Entendiendo todo esto, tendrá la oportunidad de revisar todos los proyectos que el Distrito de Corpus Christi ha incluido en el programa 2021-2024. Tanto los grandes proyectos como los pequeños proyectos de apoyo

También revisaremos los fondos y responderemos preguntas sobre “¿de dónde proviene el dinero para pagar estos proyectos? y cómo se distribuye?

Y finalmente describiremos todas las opciones que tiene para comentar estos proyectos y su prioridad.

SCRIPT:
TxDOT desea recordarle todos los pasos que podemos seguir para ayudar a prevenir la propagación de enfermedades respiratorias como COVID-19. Evite el contacto cercano con personas que están enfermas. Evite tocarse los ojos, la nariz y la boca. Quédese en casa cuando esté enfermo, lávese las manos con jabón durante 20 segundos, cúbrase cuando tose o estornude dentro de un pañuelo de papel. Desinfecte las superficies que se tocan con frecuencia.

Para obtener más información, visite cdc.gov/COVID19.

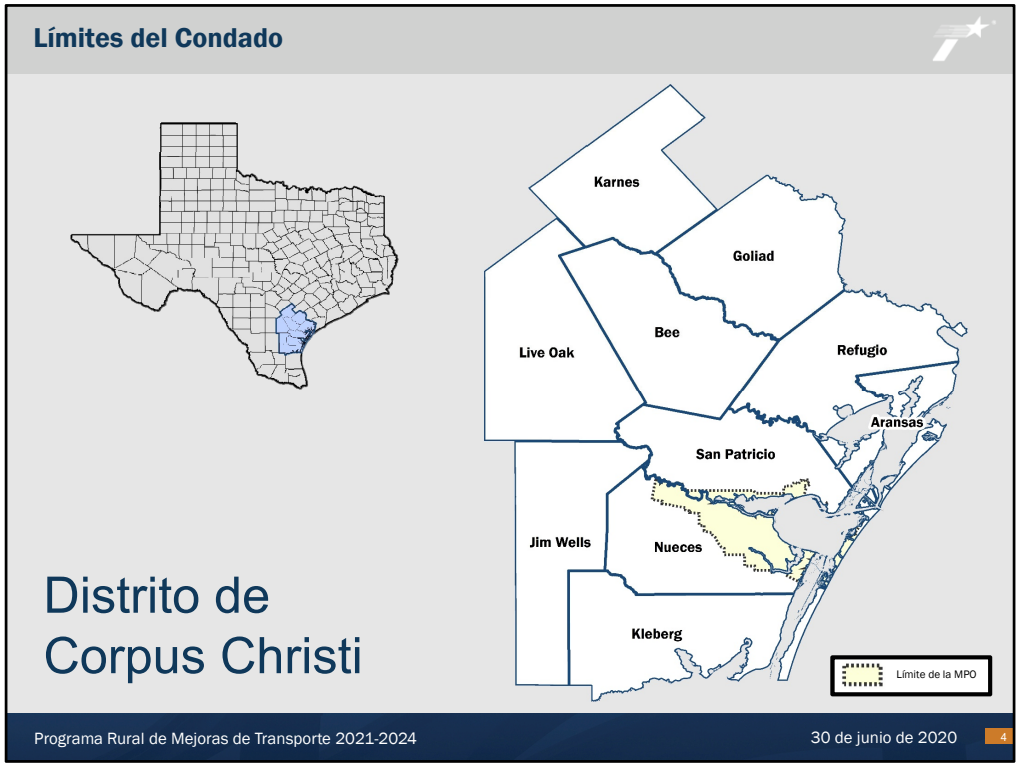


SCRIPT:
El Distrito de Corpus Christi incluye los 10 condados que se muestran en el mapa. Los proyectos incluidos en el Rural TIP 2021-2024 se ubican en los condados de Aransas, Bee, Goliad, Live Oak, Jim Wells, Karnes, Kleberg, partes rurales de Nueces, Refugio y partes rurales de San Patricio.

El Distrito también incluye la Organización de Planificación Metropolitana de Corpus Christi o MPO. El límite de la MPO se observa en amarillo en el mapa. La MPO cubre las áreas urbanizadas en los condados de Nueces y San Patricio. Para obtener más información sobre la MPO de Corpus Christi y los proyectos incluidos en su TIP, visite corpuschristi-mpo.org.

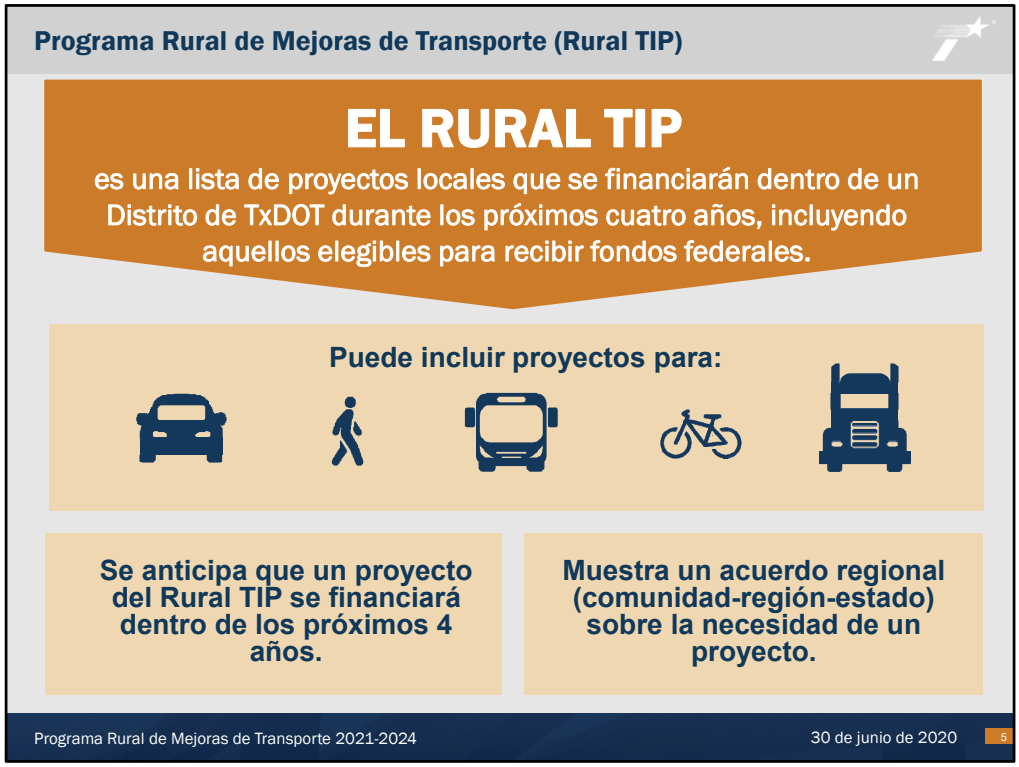


SCRIPT:

El Programa de Mejoramiento del Transporte Rural es una lista de proyectos locales que se financiarán en un Distrito TxDOT durante los próximos 4 años. Esto significa que se espera que todos los proyectos incluidos en la lista estén en marcha dentro de los 4 años posteriores a su aprobación. ¡Estos son los proyectos que puede contratar en el futuro!

**Multimodal** --lo que significa que puede incluir proyectos relacionados con autopistas, instalaciones para bicicletas y peatones, servicios de tránsito y proyectos de carga, así como los estudios preliminares utilizados para definir esos proyectos.

El TIP rural está destinado a mostrar un acuerdo regional sobre la necesidad y la prioridad de un proyecto de transporte, por lo que todas las partes involucradas pueden estar seguras de que están haciendo la mejor inversión para la comunidad. También se espera que sea coherente con los proyectos y objetivos incluidos en los planes regionales de transporte de largo alcance, para garantizar que todas las agencias estén trabajando hacia el mismo objetivo.

El TIP rural es parte del Programa de mejora del transporte estatal (STIP). Porque las reglas del programa están establecidas por la ley federal, ¡ningún proyecto puede recibir fondos federales a menos que esté incluido en el TIP!

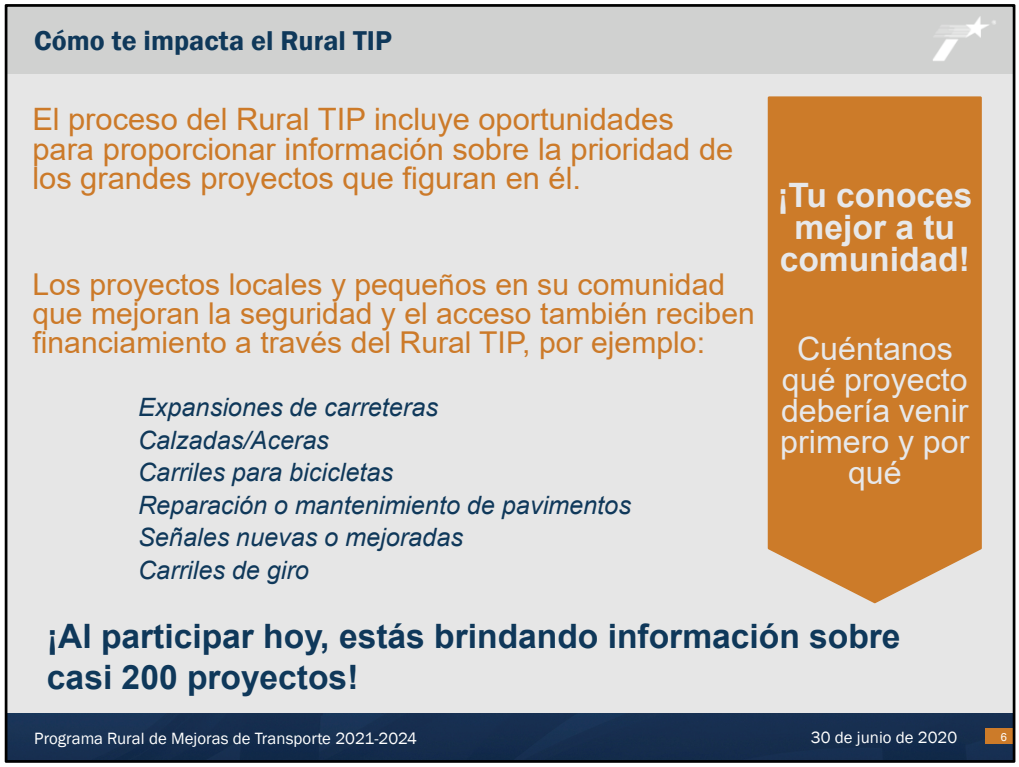


SCRIPT:
Es importante que participe porque el financiamiento asegurado por este proceso está destinado a abordar las necesidades más inmediatas de sus comunidades.

Al proporcionar comentarios sobre la prioridad de los proyectos incluidos, nos está ayudando a identificar las prioridades regionales. Al revisar todo el programa en una sola reunión, usted está:

1) teniendo un impacto regional,
2) ayudándonos a ser más efectivos con su dinero, y
3) asegurando que estamos invirtiendo donde deberíamos.

El TIP rural no solo incluye proyectos grandes como pasos elevados y rutas de ayuda, sino que también incluye proyectos locales y más pequeños en su comunidad, como aceras, señales y carriles para girar.

¡Esta es su oportunidad para presentar información sobre cerca de 200 proyectos!

SCRIPT:
Las organizaciones de transporte rural, las organizaciones de planificación metropolitana y los gobiernos locales son responsables de seleccionar proyectos dentro de sus límites.

TxDOT, a través de las oficinas del Distrito y el Área, es responsable de seleccionar proyectos relacionados con el Sistema de Transporte del Estado y otras carreteras nacionales. Esto incluye las autopistas interestatales, estatales y de los Estados Unidos, Pero lo más importante es que también puede incluir las carreteras ***Farm-to-Market*** y ***Ranch-to-Market*** que usa todos los días. ¡Los proyectos que revisaremos hoy deberían responder a las necesidades locales!

Es nuestra responsabilidad brindarle la oportunidad de traer información sobre qué proyectos deben avanzar

SCRIPT:
Una vez que se han definido los proyectos, se evalúan de acuerdo con su escala y se clasifican en función de la financiación que requieren, así como de su impacto potencial.

Los grandes proyectos se clasifican como proyectos significativos a nivel regional y se incluyen como elementos independientes. Un ejemplo - un nuevo puente sobre un río

Para simplificar este proceso de presupuesto y planificación, los proyectos más pequeños se agrupan en 11 subcategorías separadas, referidos como Proyectos agrupados.

Los proyectos agrupados incluyen cosas como paisajismo, luces de seguridad o nuevas instalaciones para bicicletas y peatones. Esta práctica de agrupación ayuda a facilitar la financiación federal de proyectos más pequeños. Ejemplo - la reparación del pavimento de una carretera FM.

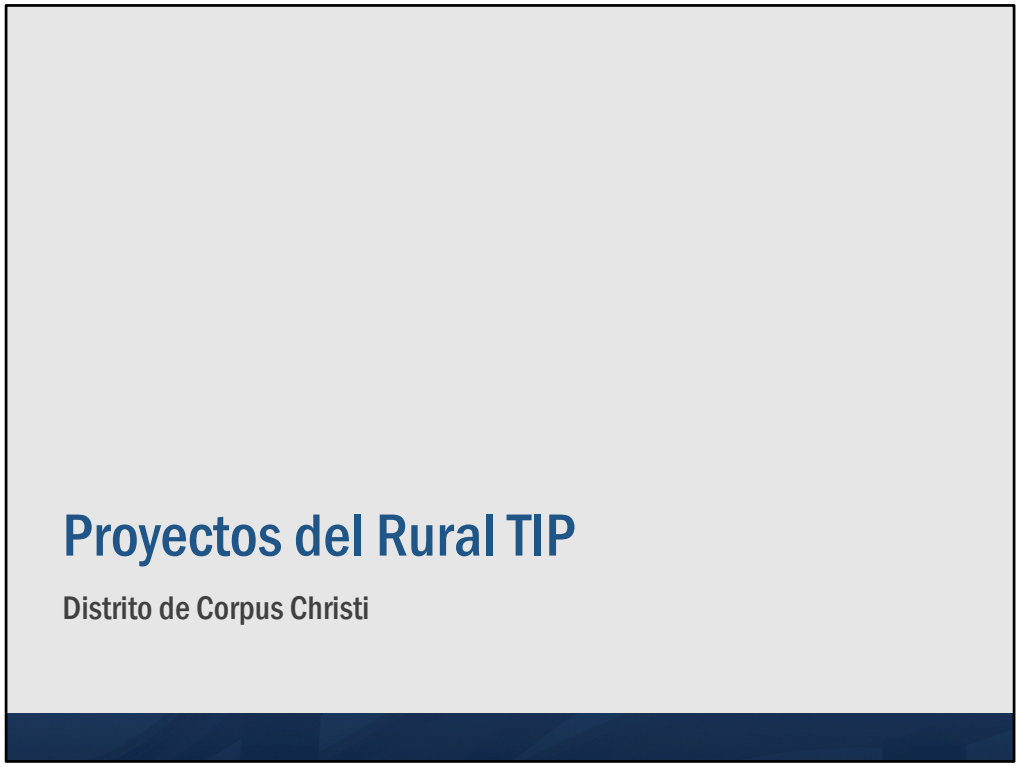


SCRIPT:
Ahora vamos a revisar los proyectos incluidos en el TIP rural 2021-2024 para el Distrito de Corpus Christi.

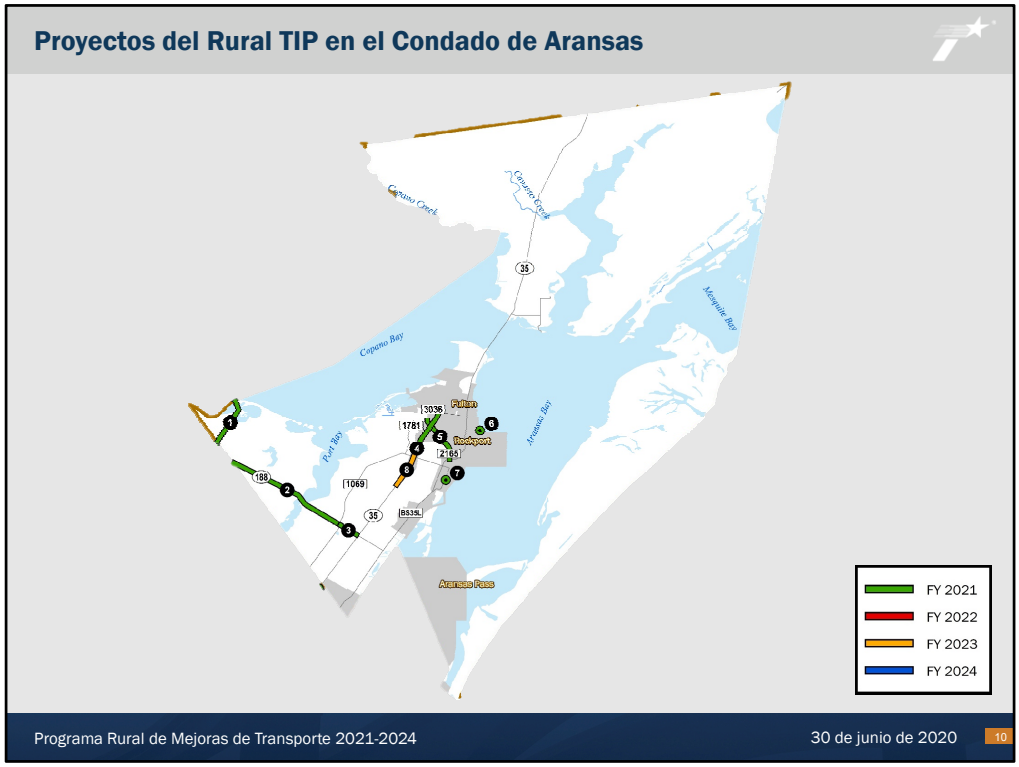


SCRIPT:
Este mapa muestra todos los proyectos incluidos en el TIP rural 2021-2024 para el condado de Aransas. La lista de proyectos numerados en este mapa se encuentra en la siguiente pantalla.

Tenga en cuenta la leyenda en la esquina derecha de la pantalla. Los proyectos en cada condado se dividen en los 4 años fiscales incluidos en el TIP rural. Un año fiscal se extiende desde septiembre hasta agosto de dicho año. Por ejemplo, el año fiscal 2021 se extiende desde septiembre de 2020 hasta agosto de 2021.

Todos los proyectos planeados para licitar en el año fiscal 2021 se muestran en verde. Los proyectos en el año fiscal 2022 se muestran en rojo. Los proyectos en el año fiscal 2023 se muestran en oro, y todos los proyectos planificados en el año fiscal 2024 se muestran en azul.

## Proyectos del Rural TIP en el Condado de Aransas

| ID del Mapa | CSJ | Carretera | Longitud | Límites (desde) | Límites (hasta) | Descripción del Proyecto | Costo Estimado | Año |
|---|---|---|---|---|---|---|---|---|
| 1 | 0738-02-027 | FM 136 | 2.599 | Línea del Condado de Refugio (Puente Copano) | Línea del Condado de San Patricio | Capa de sellado (superficie) | $102,242 | 2021 |
| 2 | 0507-04-062 | SH 188 | 6.085 | Línea del Condado de San Patricio Control Break | Intersección de FM 1069 | Tiras estriadas de borde fresado, tiras estriadas de centro fresadas | $282,084 | 2021 |
| 3 | 2607-01-019 | SH 188 | 1.072 | Intersección de FM 1069 | SH 35 | Tiras estriadas de borde fresado, tiras estriadas de centro fresadas | $54,247 | 2021 |
| 4 | 0180-04-154 | SH 35 | 3.516 | FM 3036 | Intersección de Corpus Christi St. | Marcas de advertencia 'dirección incorrecta' y 'tecnologías avanzadas' | $288,799 | 2021 |
| 5 | 2023-01-020 | FM 2165 | 2.407 | FM 1781 | BS 35-L | Capa de sellado (superficie) | $102,168 | 2021 |
| 6 | 0916-38-014 | BAY SHORE DR | | En Bay Shore Drive (Key Allegro) | 0.05 mi E de Broadway St. | Reemplazar puente y terraplenes | $4,059,628 | 2021 |
| 7 | 0916-38-013 | CS | 0.1 | Varias ubicaciones en Rockport | En Live Oak, 1st, Austin and Bay St. | Instalación de calzadas en Rockport | $705,000 | 2021 |
| 8 | 0180-04-120 | SH 35 | 1.92 | En SH 35 la intersección de Corpus Christi St. | | Construcción de separación a desnivel | $15,000,000 | 2023 |

Programa Rural de Mejoras de Transporte 2021-2024 30 de junio de 2020 11

SCRIPT:

La tabla muestra los detalles de los proyectos incluidos en el Rural TIP 2021-2024 para el condado de Aransas.

Cada proyecto se lee en voz alta.

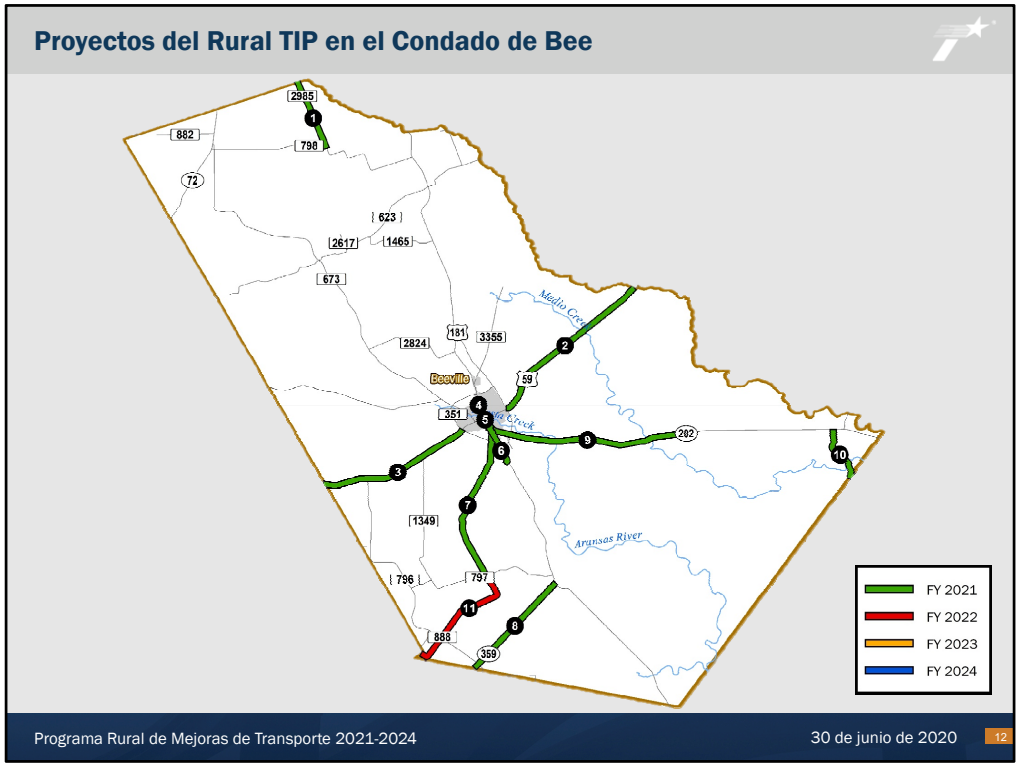


SCRIPT:

Este mapa muestra todos los proyectos incluidos en el Rural TIP 2021-2024 para el Condado de Bee. La lista de proyectos numerados en este mapa se encuentra en la siguiente diapositiva.

## Proyectos del Rural TIP en el Condado de Bee

| ID del Mapa | CSJ | Carretera | Longitud | Límites (desde) | Límites (hasta) | Descripción del Proyecto | Costo Estimado | Año |
|---|---|---|---|---|---|---|---|---|
| 1 | 3024-02-008 | FM 2985 | 4.46 | Línea del condado de Karnes | FM 798 | Capa de sellado (superficie) | $130,010 | 2021 |
| 2 | 0088-01-069 | US 59 | 11.15 | US 181 | Línea del condado de Goliad | Reparación de pavimento y revestimiento estructural. | $6,000,000 | 2021 |
| 3 | 0447-02-051 | US 59 | 10.35 | FM 351 | Línea del condado de Live Oak | Reparación de pavimento y revestimiento estructural. | $6,000,000 | 2021 |
| 4 | 0100-13-027 | BU 181J | -- | 0.1 mi al norte de Huntington St. | 0.48 mi N de US 59 | Mejorar / interconectar señal de tráfico | $594,000 | 2021 |
| 5 | 0101-07-024 | BU 181J | -- | 0.48 mi N de US 59 | 0.1 mi S de SH 202 | Mejorar / interconectar señal de tráfico | $1,206,000 | 2021 |
| 6 | 0101-07-023 | BU 181J | 2.56 | S Bypass intersección con SH 202 | US 181 | Capa de sellado de goma caliente (superficie) | $130,417 | 2021 |
| 7 | 1063-02-019 | FM 888 | 9.92 | BU 181-J | FM 797 | Capa de sellado (superficie) | $289,242 | 2021 |
| 8 | 0087-05-031 | SH 359 | 7.23 | Línea del condado de San Patricio | US 181 | Capa de sellado de goma caliente (superficie) | $389,801 | 2021 |
| 9 | 0447-03-041 | SH 202 | 11.55 | BU 181-J | Needy Creek | Capa de sellado de goma caliente (superficie) | $680,895 | 2021 |
| 10 | 0738-05-014 | FM 2441 | 3.53 | SH 202 | Línea del condado de Refugio | Capa de sellado (superficie) | $110,300 | 2021 |
| 11 | 1063-02-018 | FM 888 | 7.71 | FM 797 | Línea del condado Live Oak | Capa de sellado (superficie) | $224,878 | 2022 |

Programa Rural de Mejoras de Transporte 2021-2024 30 de junio de 2020 13

SCRIPT:

La tabla muestra los detalles de los proyectos incluidos en el Rural TIP 2021-2024 para el Condado de Bee.

Cada proyecto se lee en voz alta.

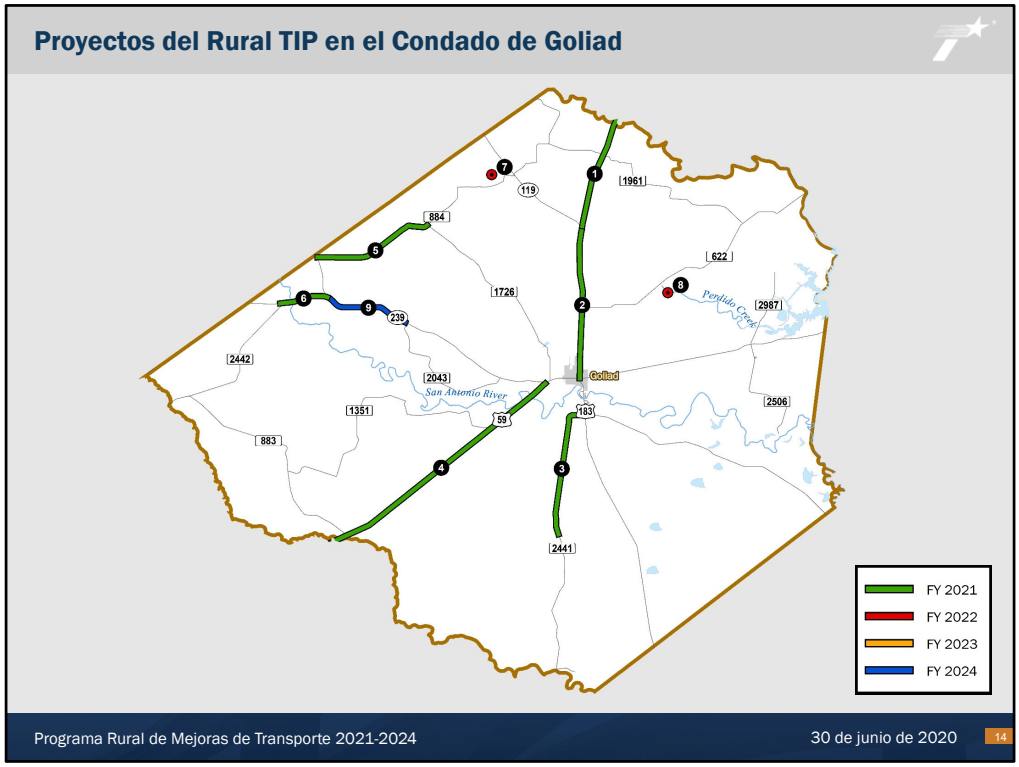


SCRIPT:

Este mapa muestra todos los proyectos incluidos en el Rural TIP 2021-2024 para el condado de Goliad. La lista de proyectos numerados en este mapa se encuentra en la siguiente diapositiva.

## Proyectos del Rural TIP en el Condado de Goliad

| ID del Mapa | CSJ | Carretera | Longitud | Límites (desde) | Límites (hasta) | Descripción del Proyecto | Costo Estimado | Año |
|---|---|---|---|---|---|---|---|---|
| 1 | 0155-02-029 | US 183 | 7.09 | Línea del condado de Dewitt | Interrupción de control | Rehabilitar la carretera y agregar carriles | $8,000,000 | 2021 |
| 2 | 0155-03-040 | US 183 | 8.91 | Interrupción de control | US 59 | Rehabilitar la carretera y agregar carriles | $10,000,000 | 2021 |
| 3 | 2885-01-018 | FM 2441 | 8.01 | US 183 Sur | Prescott Rd. (Sarco, Tx) | Capa de sellado (superficie) | $218,079 | 2021 |
| 4 | 0088-02-066 | US 59 | 15.06 | SH 239 | Línea del Condado de Bee | Reparación de pavimento y revestimiento estructural. | $7,500,000 | 2021 |
| 5 | 1196-03-019 | FM 884 | 6.63 | FM 1726 | FM 81 | Capa de sellado (superficie) | $208,320 | 2021 |
| 6 | 0516-02-029 | SH 239 | 2.89 | 0.2 mi West de FM 2442 | FM 81 | Rehabilitar la carretera y ampliar | $7,500,000 | 2021 |
| 7 | 0916-26-022 | CR 78 | -- | En CR 143 (Seiler Rd) Cow Creek Str 1 | Aprox. 0.7 mi al oeste de FM 884 | Reemplazar puente y terraplenes | $1,100,000 | 2022 |
| 8 | 0916-26-021 | CR 141 | -- | En CR 141 (Franke Rd) Perdido Creek | Aprox. 0.8 mi al sur de FM 622 | Reemplazar puente y terraplenes | $1,500,000 | 2022 |
| 9 | 0516-02-031 | SH 239 | 4.59 | FM 81 | Intersección norte de FM 2043 | Rehabilitar la carretera y ampliar | $12,000,000 | 2024 |

Programa Rural de Mejoras de Transporte 2021-2024 30 de junio de 2020 15

SCRIPT:

La tabla muestra los detalles de los proyectos incluidos en el Rural TIP 2021-2024 para el condado de Goliad.

Cada proyecto se lee en voz alta.

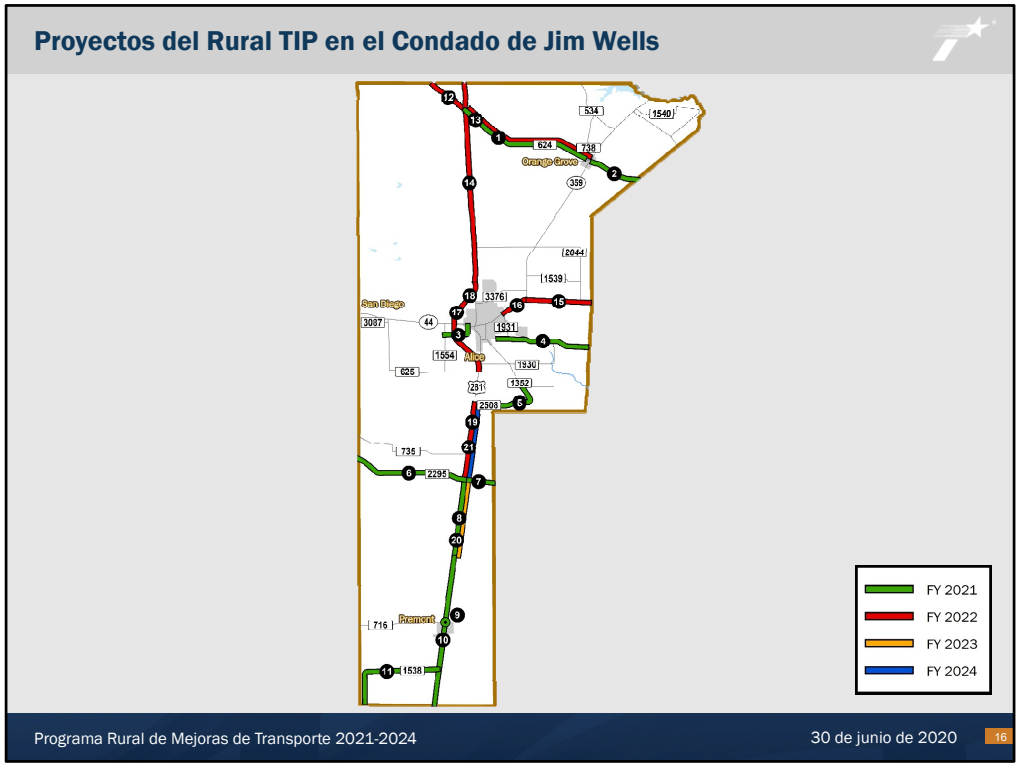


SCRIPT:

Este mapa muestra todos los proyectos incluidos en el Rural TIP 2021-2024 para el condado de Jim Wells. La lista de proyectos numerados en este mapa se encuentra en las siguientes diapositivas.

## Proyectos del Rural TIP en el Condado de Jim Wells

| ID del Mapa | CSJ | Carretera | Longitud | Límites (desde) | Límites (hasta) | Descripción del Proyecto | Costo Estimado | Año |
|---|---|---|---|---|---|---|---|---|
| 1 | 0989-01-041 | FM 624 | 10.69 | US 281 | 0.35 mi W de FM 738 | Tiras estriadas de borde fresado, tiras estriadas de centro fresadas | $312,347 | 2021 |
| 2 | 0989-01-040 | FM 624 | 4.17 | SH 359 | Línea del Condado de Nueces | Capa de sellado de goma caliente (superficie) | $245,405 | 2021 |
| 3 | 1485-01-014 | FM 1554 | 2.49 | SH 44 | FM 2507 | Capa de sellado (superficie) | $67,138 | 2021 |
| 4 | 0086-19-034 | FM 665 | 7.39 | .838 mi W de FM 1931 | Línea del Condado de Nueces | Tiras estriadas de borde fresado, tiras estriadas de centro fresadas | $513,604 | 2021 |
| 5 | 2429-01-013 | FM 2508 | 5.79 | US 281 | Intersección de FM 1352 | Capa de sellado (superficie) | $181,436 | 2021 |
| 6 | 2170-02-011 | FM 2295 | 8.89 | Línea del Condado de Duval | US 281 | Marcas de perfil Borde y centro de estrías | $253,144 | 2021 |
| 7 | 0383-03-025 | SH 141 | 2.35 | US 281 | Línea del condado de Kleberg | Capa de sellado (superficie) | $105,212 | 2021 |
| 8 | 0255-01-091 | US 281 | 6.65 | SH 141 | Interrupción de control | Capa de sellado (superficie) | $616,558 | 2021 |
| 9 | 0255-02-060 | US 281 | -- | 0.2 mi N de FM 716 | 0.2 Mi S de FM 716 | Instalación de luces intermitentes e iluminación | $85,000 | 2021 |
| 10 | 0255-02-059 | US 281 | 13.31 | Interrupción de control | Línea del condado de Brooks | Capa de sellado (superficie) | $1,185,826 | 2021 |
| 11 | 1471-02-010 | FM 1538 | 8.6 | US 281 | SH 285 | Capa de sellado (superficie) | $175,249 | 2021 |

Programa Rural de Mejoras de Transporte 2021-2024 30 de junio de 2020 17

SCRIPT:

La tabla muestra los detalles de los proyectos incluidos en el Rural TIP 2021-2024 para el condado de Jim Wells.

Cada proyecto se lee en voz alta.

## Proyectos del Rural TIP en el Condado de Jim Wells (continuación)

| ID del Mapa | CSJ | Carretera | Longitud | Límites (desde) | Límites (hasta) | Descripción del Proyecto | Costo Estimado | Año |
|---|---|---|---|---|---|---|---|---|
| 12 | 2373-05-014 | FM 624 | 3.77 | Línea del Condado de Live Oak | US 281 | Capa de sellado (superficie) | $126,928 | 2022 |
| 13 | 0989-01-042 | FM 624 | 11.24 | US 281 | SH 359 | Capa de sellado (superficie) | $352,822 | 2022 |
| 14 | 0254-03-081 | US 281 | 17.44 | Línea del Condado de Live Oak | US 281 Libramiento | Carretera superpuesta - carriles hacia el norte | $9,500,000 | 2022 |
| 15 | 0373-04-037 | SH 44 | 5.16 | SH 359 | Línea del Condado de Nueces | Capa de sellado de goma caliente (superficie) | $554,046 | 2022 |
| 16 | 0087-01-109 | SH 44 | 2.28 | FM 1931 | SH 359 | Capa de sellado de goma caliente (superficie) | $242,355 | 2022 |
| 17 | 0254-07-008 | US 281 | 1.00 | US 281 en CR 116 & 117 INTER | | Separación de grado de construcción | $25,000,000 | 2022 |
| 18 | 0254-07-010 | US 281 | 9.50 | BU 281R N de Alice | BU 281R S de Alice | Construir carriles principales, caminos frontales y estructuras para convertir una autopista dividida en cuatro carriles en una autopista dividida en cuatro carriles | $95,000,000 | 2022 |
| 19 | 0255-01-093 | US 281 | 6.71 | FM 2508 | SH 141 | Capa de sellado de goma caliente (superficie) | $243,286 | 2022 |
| 20 | 0255-01-088 | US 281 | 6.64 | Al sur de SH 141 | 1.24 mi S de CR 433 | Reparación de superposición y base puntual | $7,500,000 | 2023 |
| 21 | 0255-01-090 | US 281 | 5.20 | Al sur de FM 2508 | SH 141 | Capa de sellado para los carriles hacia el norte | $4,000,000 | 2024 |

Programa Rural de Mejoras de Transporte 2021-2024 30 de junio de 2020 18

SCRIPT:

*La lista de proyectos incluidos en el condado de Jim Wells continúa.*

*Cada proyecto se lee en voz alta.*

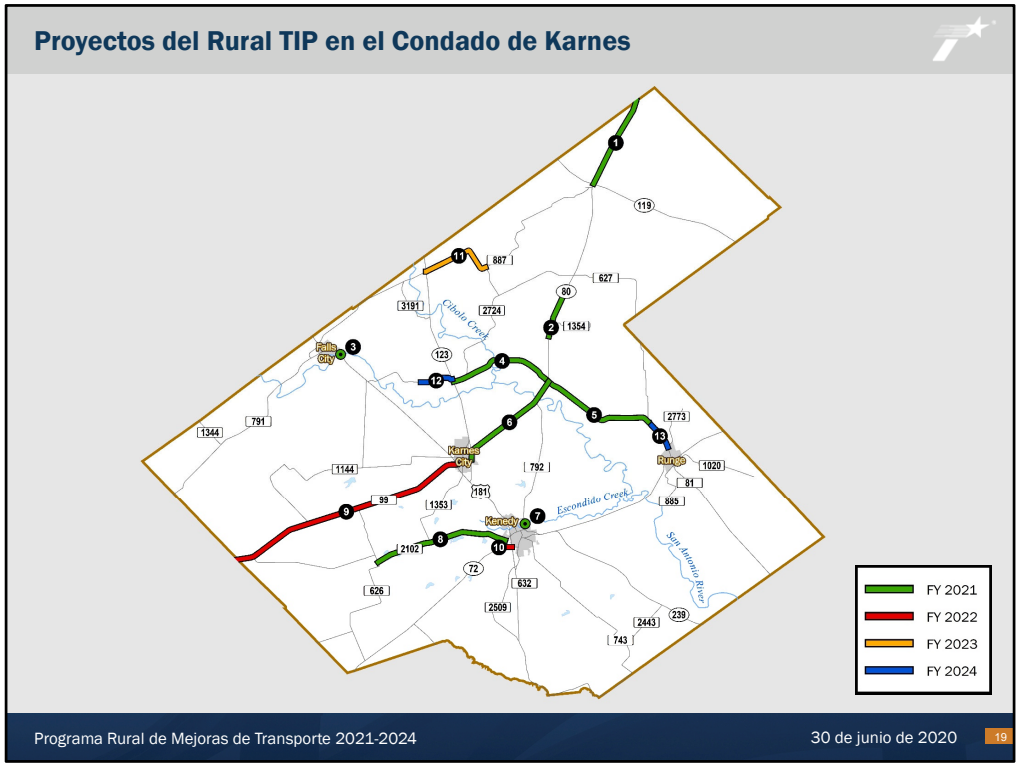


SCRIPT:

Este mapa muestra todos los proyectos incluidos en el Rural TIP 2021-2024 para el condado de Karnes. La lista de proyectos numerados en este mapa se encuentra en la siguiente diapositiva.

## Proyectos del Rural TIP en el Condado de Karnes

| ID del Mapa | CSJ | Carretera | Longitud | Límites (desde) | Límites (hasta) | Descripción del Proyecto | Costo Estimado | Año |
|---|---|---|---|---|---|---|---|---|
| 1 | 0348-03-032 | SH 80 | 5.67 | Línea del Condado de Atascosa | SH 119 | Capa de sellado de goma caliente (superficie) | $338,034 | 2021 |
| 2 | 0348-03-031 | SH 80 | 2.86 | County Rd 305 | Interrupción de control | Capa de sellado de goma caliente (superficie) | $167,958 | 2021 |
| 3 | 0100-05-001 | US 181 | 0.18 | En el puente del río San Antonio | | Mantenimiento de puentes | $394,860 | 2021 |
| 4 | 1123-02-016 | FM 81 | 6.12 | SH 80 | SH 123 | Rehabilitar la carretera y ampliación | $9,000,000 | 2021 |
| 5 | 0691-01-040 | FM 81 | 6.42 | SH 80 en Helena | FM 627 | Rehabilitar la carretera y ampliación | $5,112,800 | 2021 |
| 6 | 0348-04-054 | SH 80 | 6.59 | Interrupción de control | FM 81 | Capa de sellado de goma caliente (superficie) | $164,603 | 2021 |
| 7 | 1121-01-022 | FM 792 | -- | En FM 792 en Escondido Creek | | Reemplazar puente y terraplenes | $1,509,200 | 2021 |
| 8 | 2234-01-011 | FM 2102 | 7.40 | FM 626 | SH 72 | Capa de sellado (superficie) | $199,558 | 2021 |
| 9 | 0348-06-025 | FM 99 | 13.66 | US 181 | Línea del condado de Atascosa | Capa de sellado de goma caliente (superficie) | $548,388 | 2022 |
| 10 | 1295-01-011 | FM 1145 | 0.77 | SH 72 | US 181 | Capa de sellado (superficie) | $23,712 | 2022 |
| 11 | 1122-02-042 | FM 887 | 4.22 | .1 mi E de FM 2724 | SH 123 | Rehabilitar la carretera y ampliar | $5,000,000 | 2023 |
| 12 | 1123-01-016 | FM 81 | 1.82 | SH 123 | Condado Rd 240 | Rehabilitar la carretera y ampliación | $3,000,000 | 2024 |
| 13 | 0691-01-044 | FM 81 | 1.79 | 700 pies S de FM 627 | FM 2773 | Rehabilitar la carretera y ampliación | $3,425,000 | 2024 |

Programa Rural de Mejoras de Transporte 2021-2024 30 de junio de 2020 20

SCRIPT:

La tabla muestra los detalles de los proyectos incluidos en el Rural TIP 2021-2024 para el condado de Karnes.

Cada proyecto se lee en voz alta.

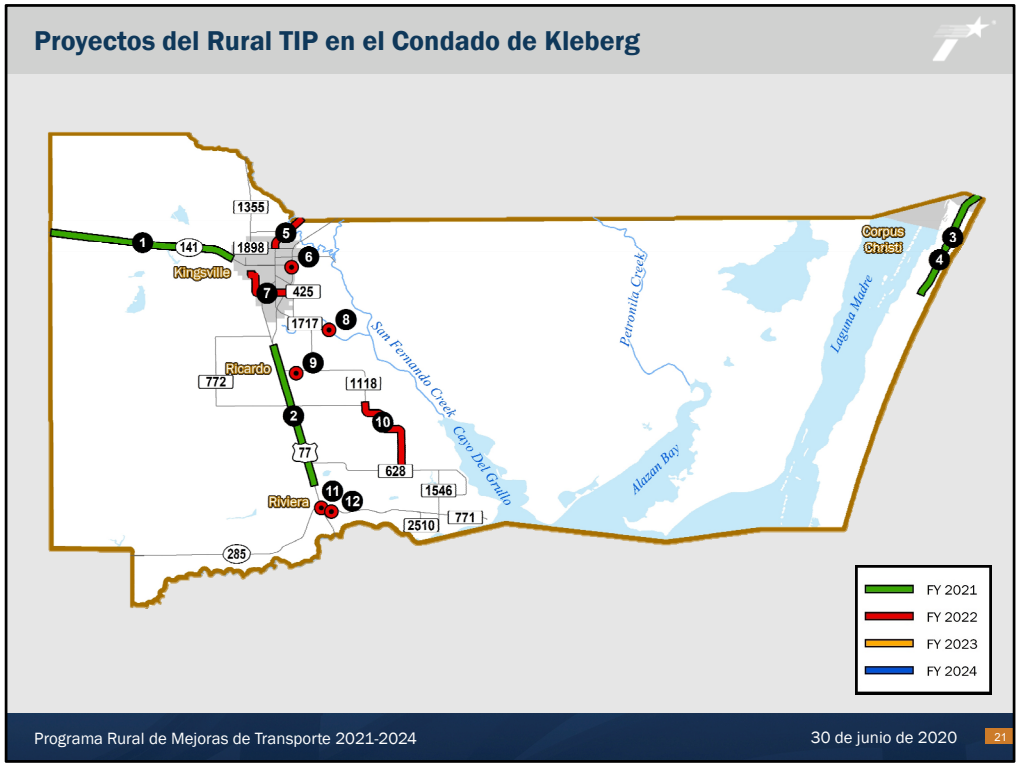


SCRIPT:

Este mapa muestra todos los proyectos incluidos en el Rural TIP 2021-2024 para el condado de Kleberg. La lista de proyectos numerados en este mapa se encuentra en la siguiente diapositiva.

## Proyectos del Rural TIP en el Condado de Kleberg

| ID del Mapa | CSJ | Carretera | Longitud | Límites (desde) | Límites (hasta) | Descripción del Proyecto | Costo Estimado | Año |
|---|---|---|---|---|---|---|---|---|
| 1 | 0383-04-062 | SH 141 | 10.16 | Línea del Condado de Jim Wells | Porton W. Santa Gertrudis | Capa de sellado (superficie) | $460,287 | 2021 |
| 2 | 0102-04-097 | US 77 | 8.65 | CR 2130 | 1.5 mi N de SH 285 | Construir carriles principales, caminos frontales y estructuras | $95,000,000 | 2021 |
| 3 | 0617-03-013 | PR 22 | 6.78 | .26 Mi So de Access Rd. 6 | Fin de la zona de mantenimiento del estado | Capa de sellado (superficie) | $276,522 | 2021 |
| 4 | 0617-03-012 | PR 22 | 6.80 | Línea del Condado de Nueces | 6.98 mi S de AR 6 | Tiras estriadas de borde fresado, tiras estriadas de centro fresadas | $218,987 | 2021 |
| 5 | 0102-12-033 | BU 77V | 2.53 | Línea del Condado de Nueces | FM 1898 | Capa de sellado (superficie) | $186,778 | 2022 |
| 6 | 0916-02-022 | Various | -- | En varias ubicaciones en Kingsville | En Kennedy, Lott, 17th, 19th, & 20th S | Banquetas y elementos peatonales para el programa SRTS | $689,520 | 2022 |
| 7 | 1446-02-022 | FM 1356 | 3.00 | End of State Maintenance | US 77 | Capa de sellado (superficie) | $125,270 | 2022 |
| 8 | 0916-02-021 | CR 1070 | -- | En Str (AA0145001) en CR 1070 | 0.2 mi N FM 1717 (Santa Gertrudis) | Reemplazar puente y terraplenes | $596,720 | 2022 |
| 9 | 0916-02-023 | Various | -- | En CR 2160 W desde Ricardo MS hasta Nix St | En Nix St desde CR 2160 hasta Wager Av | Ricardo Rutas Seguras a la Escuela - Banquetas y elementos peatonales | $247,144 | 2022 |
| 10 | 1845-02-017 | FM 772 | 5.587 | FM 1118 | FM 628 | Capa de sellado (superficie) | $150,914 | 2022 |
| 11 | 0327-01-034 | US 77 | 0.4 | En la intersección SH 285 | | Mejore las señales de tráfico, instalación de una flecha amarilla intermitente | $207,163 | 2022 |
| 12 | 0916-02-024 | Various | | En Willow St, Cypress St y 7th St | Entre US 77 y 9th St | Riviera Safe Routes to School – Banquetas y elementos peatonales | $304,454 | 2022 |

Programa Rural de Mejoras de Transporte 2021-2024 30 de junio de 2020 22

SCRIPT:

La tabla muestra los detalles de los proyectos incluidos en el Rural TIP 2021-2024 para el condado de Kleberg.

Cada proyecto se lee en voz alta.

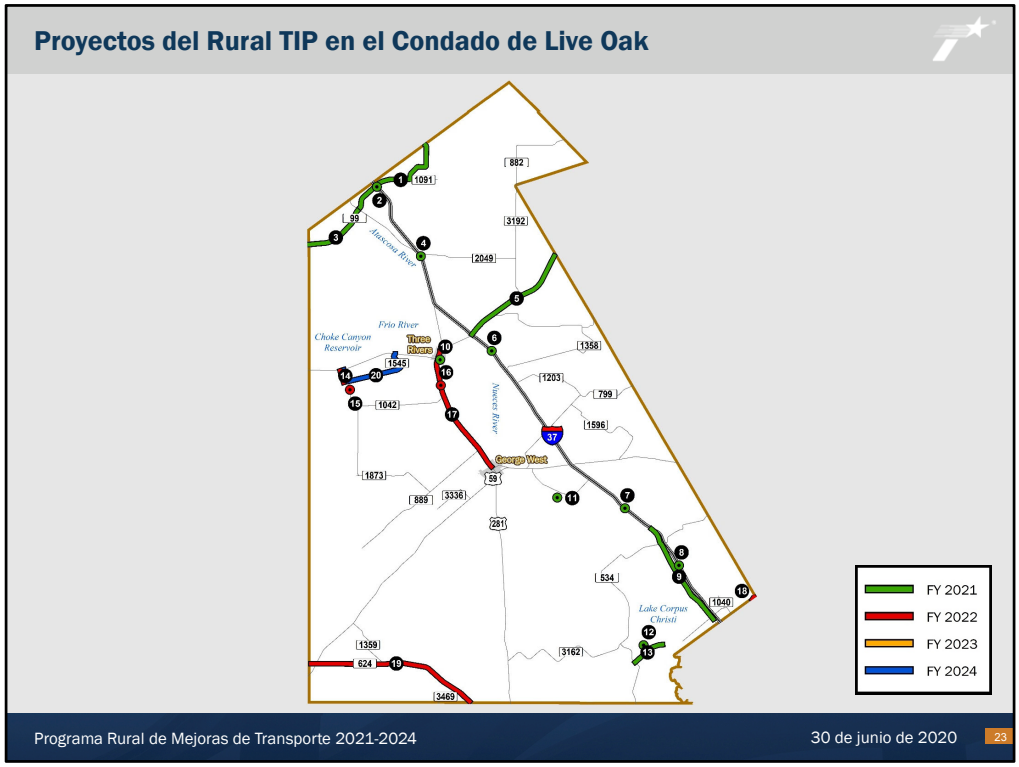


SCRIPT:

Este mapa muestra todos los proyectos incluidos en el Rural TIP 2021-2024 para el condado de Live Oak. La lista de proyectos numerados en este mapa se encuentra en las siguientes diapositivas.

## Proyectos del Rural TIP en el Condado de Live Oak

| ID del Mapa | CSJ | Carretera | Longitud | Límites (desde) | Límites (hasta) | Descripción del Proyecto | Costo Estimado | Año |
|---|---|---|---|---|---|---|---|---|
| 1 | 0348-11-017 | FM 99 | 8.57 | 0.97 mi N of CR 271 Atascosa Co Line | Intersección con US 281A | Tiras estriadas de borde fresado, tiras estriadas de centro fresadas | $665,841 | 2021 |
| 2 | 0073-07-001 | IH 37 | -- | En la intersección de IH 37 / FM 99 | | Mantenimiento de puentes | $100,000 | 2021 |
| 3 | 0348-12-013 | FM 99 | | Intersección con US 281A | 1.6 mi SW of CR 417 | Tiras estriadas de borde fresado, tiras estriadas de centro fresadas | $210,266 | 2021 |
| 4 | 0073-07-002 | IH 37 | 0.05 | En la intersección de IH 37 / FM 2049 | | Instalación de pared de choque | $100,000 | 2021 |
| 5 | 0270-09-031 | SH 72 | 9.18 | IH 37 | Línea del Condado de Bee | Capa de sellado de goma caliente (superficie) | $536,006 | 2021 |
| 6 | 0074-01-002 | IH 37 | -- | At intersection of IH 37/CR 207 | | Instalación de pared de choque | $100,000 | 2021 |
| 7 | 0074-02-001 | IH 37 | -- | En la intersección de IH 37/CR 356 | | Instalación de pared de choque | $100,000 | 2021 |
| 8 | 0074-02-002 | IH 37 | -- | En la intersección de IH 37/CR 350 | | Instalación de pared de choque | $100,000 | 2021 |
| 9 | 0074-10-007 | FM 3024 | 8.57 | IH 37 (Off Ramp) | FM 888 | Capa de sellado (superficie) | $393,039 | 2021 |
| 10 | 0916-29-015 | Various | | Varios lugares en Three Rivers | En Thornton, Caves Av, Leroy St & School | Banquetas y elementos peatonales | $733,000 | 2021 |
| 11 | 0916-29-013 | CR 151 | | STR 1 (AA0332001) CR 151 @ Nueces Rvr | 0.3 mi SW de FM 799 | Reemplazar puente y terraplenes | $3,824,829 | 2021 |
| 12 | 0916-29-014 | CR 689 | | STR (AA00352001) CM Porter @ Lagarto | Approx 0.3 mi N de CR 174 | Reemplazar puente y terraplenes | $1,100,000 | 2021 |
| 13 | 1207-05-008 | FM 3162 | 2.484 | FM 534 | Fin de la zona de mantenimiento del estado | Rehabilitar la carretera y ampliación | $1,997,600 | 2021 |

Programa Rural de Mejoras de Transporte 2021-2024 30 de junio de 2020 24

SCRIPT:

La tabla muestra los detalles de los proyectos incluidos en el Rural TIP 2021-2024 para el condado de Live Oak.

Cada proyecto se lee en voz alta.

## Proyectos del Rural TIP en el Condado de Live Oak (continuación)

| ID del Mapa | CSJ | Carretera | Longitud | Límites (desde) | Límites (hasta) | Descripción del Proyecto | Costo Estimado | Año |
|---|---|---|---|---|---|---|---|---|
| 14 | 1553-02-010 | FM 1545 | 0.96 | FM 1042 | SH 72 | Capa de sellado (superficie) | $28,201 | 2022 |
| 15 | 1553-01-001 | FM 1042 | 0.16 | En la intersección en FM 1042/Nueces River | | Mantenimiento de puentes, incluida la reparación de estructuras de hormigón, y actualización de la valla metálica de protección de vigas. | $325,094 | 2022 |
| 16 | 0254-01-001 | US 281 | 0.29 | En el puente del río Nueces / US 281 NB | | Mantenimiento del puente, incluyendo el revestimiento del puente e instalación de barandas de hormigón y cercas metálicas | $1,935,360 | 2022 |
| 17 | 0254-01-145 | US 281 | 10.34 | SH 72 | Milam St. (George West) | Capa de sellado de goma caliente (superficie) | $856,947 | 2022 |
| 18 | 1063-03-009 | FM 888 | 0.11 | Línea del Condado de Bee | FM 3190 | Capa de sellado (superficie) | $3,091 | 2022 |
| 19 | 2373-04-016 | FM 624 | 12.90 | Línea del condado de McMullen | Línea del condado de Jim Wells | Capa de sellado (superficie) | $435,128 | 2022 |
| 20 | 1553-02-008 | FM 1545 | 6.28 | SH 72 | SH 72 | Rehabilitar la carretera y ampliacion | $3,000,000 | 2024 |

Programa Rural de Mejoras de Transporte 2021-2024 30 de junio de 2020 25

SCRIPT:

*La lista de proyectos incluidos en Live Oak County continúa.*

*Cada proyecto se lee en voz alta.*

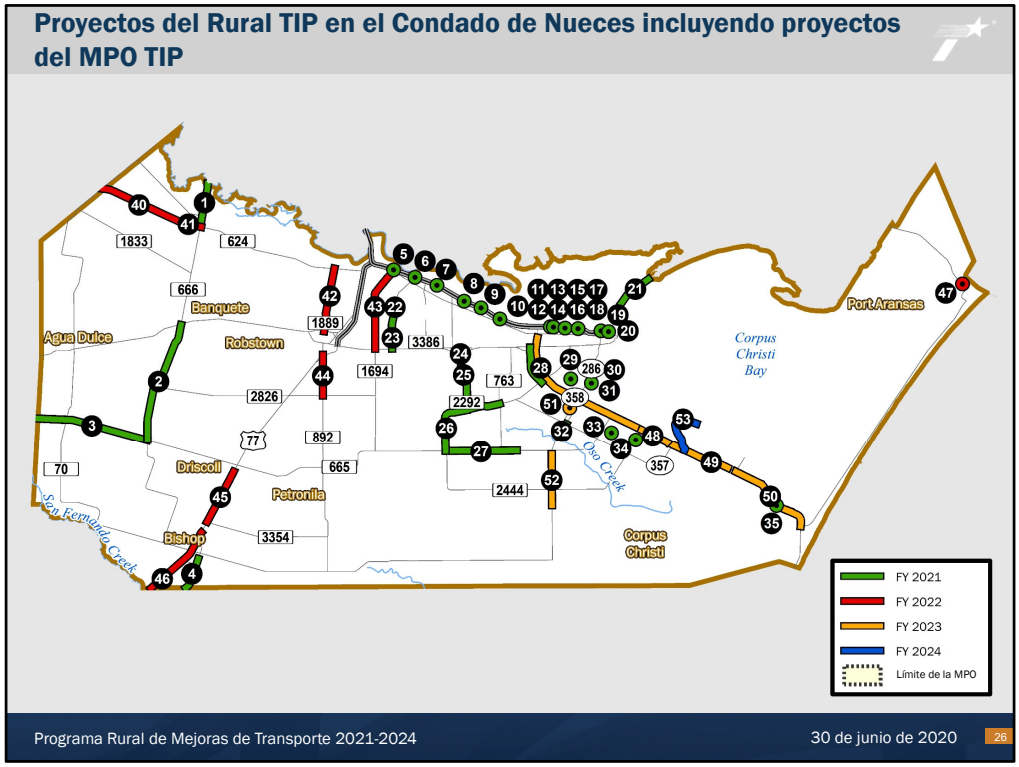


SCRIPT:

Este mapa muestra todos los proyectos incluidos en el TIP rural 2021-2024 para el condado de Nueces. La lista de proyectos numerados en este mapa se encuentra en las siguientes diapositivas.

Este mapa también muestra el área que cubre la MPO de Corpus Christi con la línea negra discontinua y el sombreado amarillo. El propósito de esta reunión es enfocarse en las áreas rurales, pero también hemos incluido proyectos MPO TIP aquí para su información. Para obtener más información sobre el TIP de la MPO de Corpus Christi, visite corpuschristi-mpo.org.

## Proyectos del Rural TIP en el Condado de Nueces

| ID del Mapa | CSJ | Carretera | Longitud | Límites (desde) | Límites (hasta) | Descripción del Proyecto | Costo Estimado | Año |
|---|---|---|---|---|---|---|---|---|
| 1 | 1052-01-081 | FM 666 | 2.80 | Línea del condado de San Patricio | FM 624 | Tiras estriadas de borde fresado, tiras estriadas de centro fresadas | $37,737 | 2021 |
| 2 | 1052-01-079 | FM 666 | 7.73 | SH 44 | FM 665 | Capa de sellado (superficie) | $280,578 | 2021 |
| 3 | 0086-20-023 | FM 665 | 6.56 | CR 107 | FM 666 | Tratamiento seguro de objetos fijos, tiras estriadas de borde fresado, tiras estriadas de línea central fresadas | $1,312,996 | 2021 |
| 4 | 0102-03-087 | US 77 | 2.00 | CR4 | FM 70 | Construir rampas de entrada y salida. | $9,000,000 | 2021 |
| 5 | 0074-06-001 | IH 37 | -- | En la intersección de IH 37 / Callicoatte Rd. | | Instalación de un pared de choque | $100,000 | 2021 |
| 6 | 0074-06-002 | IH 37 | -- | En la intersección IH 37/Violet Rd. | | Instalación de un pared de choque | $100,000 | 2021 |
| 7 | 0074-06-003 | IH 37 | -- | En la intersección IH 37/Carbon Plant Rd. | | Instalación de un pared de choque | $100,000 | 2021 |
| 8 | 0074-06-006 | IH 37 | -- | En la intersección IH 37/Clarkwood Rd. | | Instalación de un pared de choque | $100,000 | 2021 |
| 9 | 0074-06-005 | IH 37 | -- | En la intersección IH 37/Suntide Rd. | | Instalación de un pared de choque | $100,000 | 2021 |
| 10 | 0074-06-007 | IH 37 | -- | En la intersección IH 37/Southern Minerals | | Instalación de un pared de choque | $100,000 | 2021 |
| 11 | 0074-06-240 | IH 37 | -- | En IH 37 at CCTA RR | | Reemplazo de la barandilla del puente / terraplén o tratamiento final o reemplazo de la barandilla en los carriles principales hacia el norte | $116,300 | 2021 |
| 12 | 0074-06-239 | IH 37 | -- | En IH 37 at CCTA RR | | Reemplazo de la barandilla del puente / terraplén o tratamiento final o reemplazo de la barandilla en los carriles principales hacia el sur | $116,300 | 2021 |

Programa Rural de Mejoras de Transporte 2021-2024 30 de junio de 2020 27

SCRIPT:

La tabla muestra los detalles de los proyectos incluidos en el Rural TIP 2021-2024 para el Condado de Nueces.

Cada proyecto se lee en voz alta.

## Proyectos del Rural TIP en el Condado de Nueces (continuación)

| ID del Mapa | CSJ | Carretera | Longitud | Límites (desde) | Límites (hasta) | Descripción del Proyecto | Costo Estimado | Año |
|---|---|---|---|---|---|---|---|---|
| 13 | 0074-06-236 | IH 37 | -- | En IH 37 y Navigation Blvd | | Reemplazo de la barandilla del puente / terraplén o tratamiento final o reemplazo de la barandilla en los carriles principales hacia el norte | $142,400 | 2021 |
| 14 | 0074-06-235 | IH 37 | -- | En IH 37 y Navigation Blvd | | Reemplazo de la barandilla del puente / terraplén o tratamiento final o reemplazo de la barandilla en los carriles principales hacia el sur | $142,400 | 2021 |
| 15 | 0074-06-238 | IH 37 | -- | En IH 37 y Up River Rd. | | Reemplazo de la barandilla del puente / terraplén o tratamiento final o reemplazo de la barandilla en los carriles principales hacia el norte | $170,500 | 2021 |
| 16 | 0074-06-237 | IH 37 | -- | En IH 37 y Up River Rd. | | Reemplazo de la barandilla del puente / terraplén o tratamiento final o reemplazo de la barandilla en los carriles principales hacia el sur | $170,500 | 2021 |
| 17 | 0074-06-232 | IH 37 | -- | En IH 37 y Buddy Lawrence | | Reemplazo de la barandilla del puente / terraplén o tratamiento final o reemplazo de la barandilla en los carriles principales hacia el norte | $137,700 | 2021 |
| 18 | 0074-06-231 | IH 37 | -- | En IH 37 y Buddy Lawrence Dr. | | Reemplazo de la barandilla del puente / terraplén o tratamiento final o reemplazo de la barandilla en los carriles principales hacia el sur | $137,700 | 2021 |
| 19 | 0916-35-196 | Various | -- | En varios parques de la ciudad, incluidos Ben Garza, TC Ayers y nueva ubicación | | Mitigación del parque para Harbour Bridge | $4,800,000 | 2021 |
| 20 | 0916-35-195 | Various | -- | En varias called de la ciudad de Coles H.S. | Williams Memorial Park | Construir instalaciones para peatones y bicicletas | $1,200,000 | 2021 |
| 21 | 0101-06-115 | US 181 | 3.16 | Interrupción de control de línea de San Patricio Co | .32 MI S de Burlenson St. | Marcas de advertencia del conductor en sentido incorrecto, tecnologías avanzadas de conducción en sentido incorrecto | $151,448 | 2021 |
| 22 | 1556-01-028 | FM 24 | 3.57 | S. of Starlite Rd. | SH 44 | Capa de sellado (superficie) | $109,484 | 2021 |

Programa Rural de Mejoras de Transporte 2021-2024 30 de junio de 2020 28

SCRIPT:

*La lista de proyectos incluidos en el Condado de Nueces continúa.*

*Cada proyecto se lee en voz alta.*

## Proyectos del Rural TIP en el Condado de Nueces (continuación)

| ID del Mapa | CSJ | Carretera | Longitud | Límites (desde) | Límites (hasta) | Descripción del Proyecto | Costo Estimado | Año |
|---|---|---|---|---|---|---|---|---|
| 23 | 1556-01-026 | FM 24 | 1.88 | 0.19 MI N OF CR 44 | SH 44 | Tratamiento seguro de objetos fijos, tiras estriadas de borde fresado, tiras estriadas de línea central fresadas | $995,368 | 2021 |
| 24 | 2142-02-016 | FM 2292 | 1.20 | SH 44 | McGloin Rd. | Proporcione un ancho de superficie adicional, trate con seguridad los objetos fijos e instale tiras estriadas fresadas en la línea del borde y en la línea central | $621,847 | 2021 |
| 25 | 2142-02-017 | FM 2292 | 3.81 | SH 44 | FM 665 | Capa de sellado (superficie) | $102,673 | 2021 |
| 26 | 1052-02-090 | FM 665 | 5.55 | FM 43 | FM 763 | Capa de sellado de goma caliente (superficie) | $331,620 | 2021 |
| 27 | 1557-01-043 | FM 43 | 4.08 | 4 way stop at FM 665 | W of CR 49 | Agregue bahías de giro a la izquierda y superposición | $3,500,000 | 2021 |
| 28 | 0617-01-200 | SH 358 | 2.11 | 2.11 mi N of FM 665 | FM 665 | Camino equivocado- tecnologías avanzadas del conductor | $288,132 | 2021 |
| 29 | 0916-35-218 | Various | -- | A Garcia Park en Trojan Dr. | Horne Road | Construir caminata y sendero para bicicletas | $590,000 | 2021 |
| 30 | 0916-35-224 | CS | -- | En S Port Ave. | Tarlton Street | Mejora las señales de tráfico y peatones | $364,619 | 2021 |
| 31 | 0916-35-222 | CS | -- | En Horne desde la calle Ayers | S Port Avenue | Mejora e interconecta señales | $275,530 | 2021 |
| 32 | 0326-05-004 | BS 286A | 0.81 | SH 357 | SH 286 | Capa de sellado de goma caliente (superficie) | $23,540 | 2021 |
| 33 | 0916-35-219 | Various | -- | A lo largo de Schannen Ditch Killarmet Dr. | Holly Road | Construir caminata y sendero para bicicletas | $330,000 | 2021 |

Programa Rural de Mejoras de Transporte 2021-2024 30 de junio de 2020 29

SCRIPT:

*La lista de proyectos incluidos en el Condado de Nueces continúa.*

*Cada proyecto se lee en voz alta.*

## Proyectos del Rural TIP en el Condado de Nueces (continuación)

| ID del Mapa | CSJ | Carretera | Longitud | Límites (desde) | Límites (hasta) | Descripción del Proyecto | Costo Estimado | Año |
|---|---|---|---|---|---|---|---|---|
| 34 | 0916-35-223 | CS | -- | En Staples desde Holly Road | Holly Road | Mejorar las señales de tráfico, la iluminación de seguridad en la intersección | $157,109 | 2021 |
| 35 | 0617-02-001 | PR 22 | -- | A inters. Of GIWW Bridge/PR22 | | Mantenimiento de puentes | $482,461 | 2021 |
| 36 | 0916-00-233 | Various (not mapped) | -- | Varios lugares, incluidos IH 37, US 181, US 77, SH 239, SH 35, FM 70, FM 136 y etc. | | Actualización sistemática de la sección de anclaje de la terminal | $7,458,172 | 2021 |
| 37 | 0916-00-231 | Various (not mapped) | -- | En varias ubicaciones en varias autopistas, incluidas Bee FM 799, Live Oak FM 799, Refugio FM 1360 y San Patricio FM 888 | | Tiras estriadas de borde fresado, tiras estriadas de centro fresadas | $1,151,850 | 2021 |
| 38 | 0916-00-232 | Various (not mapped) | -- | Varias ubicaciones, incluyendo Nueces IH 37, Live Oak IH 37, Jim Wells US 281, Goliad US 59 y San Patricio US 77 | | Iluminación de seguridad en múltiples ubicaciones | $1,048,100 | 2021 |
| 39 | 0916-35-206 | Various (not mapped) | -- | Varias ubicaciones en CC y Portland | | Designación de bulevares para bicicletas con señalización y marcas en el pavimento | $522,500 | 2021 |
| 40 | 0989-02-054 | FM 624 | 6.12 | Línea del condado de Jim Wells | FM 666 | Tallado, sello y capa de sellado | $3,500,000 | 2022 |
| 41 | 0989-02-056 | FM 624 | 3.98 | West Lake Drive | FM 666 | Instalación de carriles de paso en carreteras de 2 carriles, tratamiento seguro de objetos fijos, Tiras estriadas de borde fresado, tiras estriadas de centro fresadas | $2,458,213 | 2022 |
| 42 | 1088-03-017 | FM 1889 | 4.07 | FM 624 | SH 44 | Capa de sellado de goma caliente (superficie) | $260,395 | 2022 |

Programa Rural de Mejoras de Transporte 2021-2024 30 de junio de 2020 30

SCRIPT:

*La lista de proyectos incluidos en el Condado de Nueces continúa.*

*Cada proyecto se lee en voz alta.*

## Proyectos del Rural TIP en el Condado de Nueces (continuación)

| ID del Mapa | CSJ | Carretera | Longitud | Límites (desde) | Límites (hasta) | Descripción del Proyecto | Costo Estimado | Año |
|---|---|---|---|---|---|---|---|---|
| 43 | 1742-01-028 | FM 1694 | 5.39 | IH 37 | SH 44 | Capa de sellado de goma caliente (superficie) | $203,990 | 2022 |
| 44 | 1088-04-028 | FM 892 | 2.61 | BU 77-U | FM 2826 | Capa de sellado de goma caliente (superficie) | $112,821 | 2022 |
| 45 | 0102-03-089 | US 77 | 3.54 | E. Ave. G. (Driscoll) | FM 3354 | Capa de sellado (superficie) | $365,325 | 2022 |
| 46 | 0102-11-015 | BU 77V | 4.63 | US 77 | Línea del condado de Kleberg | Capa de sellado (superficie) | $336,096 | 2022 |
| 47 | 2263-02-095 | SH 361 | – | En el ferry landings | Harbour Island y Port Aransas Side | Retiro y reemplazo de las bisagras de la rampa | $3,122,152 | 2022 |
| 48 | 0617-01-177 | SH 358 | 1.66 | Nile Drive | Staples Street | Rampa de inversión Fase II-B | $35,000,000 | 2023 |
| 49 | 0617-01-204 | SH 358 | 15.04 | Leopard St. | 0.04 mi W de Hermine Dr. | Actualización y construcción de infraestructura peatonal ADA | $1,500,000 | 2023 |
| 50 | 0617-02-075 | PR 22 | 5.42 | Waldron Rd. | SH 361 | Recubrimiento delgado con capa de revestimiento y reparación de base puntual. | $6,000,000 | 2023 |
| 51 | 0916-35-210 | CS | 0.95 | En Holly Rd desde SH 286 | Greenwood Drive | Construcción de la Fase I para incluir, CLTL, hombros, ciclovía, sin capacidad adicional | $6,700,000 | 2023 |
| 52 | 0326-01-056 | SH 286 | 3.50 | FM 43 | Sur de FM 2444 | Construcción de la extensión de la autopista de la Fase I actualizando la carretera existente de 2 carriles a carretera dividida de 4 carriles | $40,000,000 | 2023 |
| 53 | 3596-01-009 | SS 3 | 3.36 | SH 358 | Fin de la zona de mantenimiento del estado | Recubrimiento delgado con capa de revestimiento y reparación de base | $4,000,000 | 2024 |

Programa Rural de Mejoras de Transporte 2021-2024 30 de junio de 2020 31

SCRIPT:

*La lista de proyectos incluidos en el Condado de Nueces continúa.*

*Cada proyecto se lee en voz alta.*

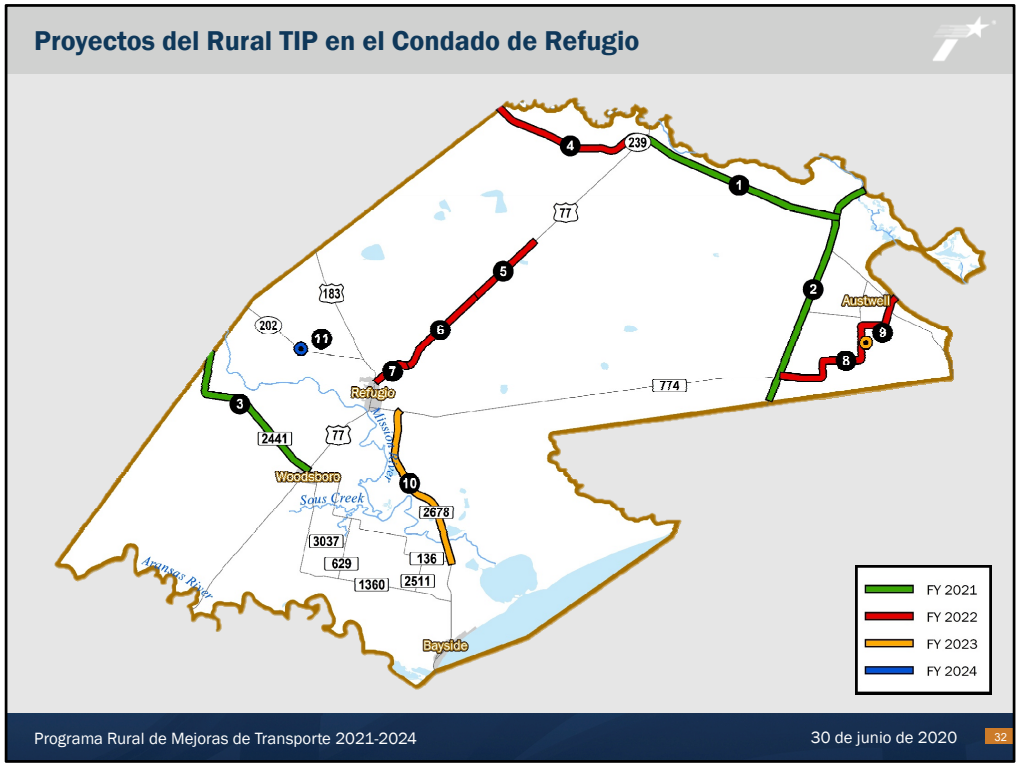


SCRIPT:

Este mapa muestra todos los proyectos incluidos en el Rural TIP 2021-2024 para el condado de Refugio. La lista de proyectos numerados en este mapa se encuentra en la siguiente diapositiva.

## Proyectos del Rural TIP en el Condado de Refugio

| ID del Mapa | CSJ | Carretera | Longitud | Límites (desde) | Límites (hasta) | Descripción del Proyecto | Costo Estimado | Año |
|---|---|---|---|---|---|---|---|---|
| 1 | 0349-01-031 | SH 239 | 10.60 | US 77 | SH 35 | Capa de sellado de goma caliente (superficie) | $519,201 | 2021 |
| 2 | 0180-02-041 | SH 35 | 13.78 | Línea del condado de Calhoun | Línea del condado de Aransas | Capa de sellado para carretera y agregar carriles de paso | $9,000,000 | 2021 |
| 3 | 0738-06-014 | FM 2441 | 9.48 | Línea del Condado de Bee | US 77 | Capa de sellado (superficie) | $305,681 | 2021 |
| 4 | 3075-02-012 | SH 239 | 8.44 | Línea del condado de Goliad | US 77 (at Railroad) | Capa de sellado de goma caliente (superficie) | $450,577 | 2022 |
| 5 | 0371-02-079 | US 77 | 5.03 | 3.5 mi N de Henderson Ln | 0.9 mi S de Henderson LN | Capa de sellado de goma caliente (superficie) | $461,898 | 2022 |
| 6 | 0371-02-074 | US 77 | 6.84 | 0.9 mi S de Henderson Ln | 0.132 mi S de Melon Creek Bridge | Carretera superpuesta | $6,450,000 | 2022 |
| 7 | 0371-03-120 | US 77 | 1.10 | 0.132 mi S del puente Melon Creek | Houston St. | Carretera superpuesta | $1,050,000 | 2022 |
| 8 | 0447-05-076 | FM 774 | 10.45 | SH 35 | SH 239 | Capa de sellado (superficie) | $257,822 | 2022 |
| 9 | 0916-27-013 | CR 32 | -- | Str 1 (Aa0201001) Drain Ditch @JW | 0.25 mi E de FM 774 | Reemplazar puente y terraplenes | $267,260 | 2023 |
| 10 | 0155-06-213 | FM 2678 | 9.57 | FM 774 | FM 136 | Reparación por parche de la base, sellado y recubrimiento, nuevos carriles de paso | $6,500,000 | 2023 |
| 11 | 0447-04-018 | SH 202 | -- | Blanco Creek Str 29 | 3.2 mi W de US 183 | Reemplazar puente y terraplenes | $2,530,000 | 2024 |

Programa Rural de Mejoras de Transporte 2021-2024 30 de junio de 2020 33

SCRIPT:

La tabla muestra los detalles de los proyectos incluidos en el Rural TIP 2021-2024 para el condado de Refugio.

Cada proyecto se lee en voz alta.

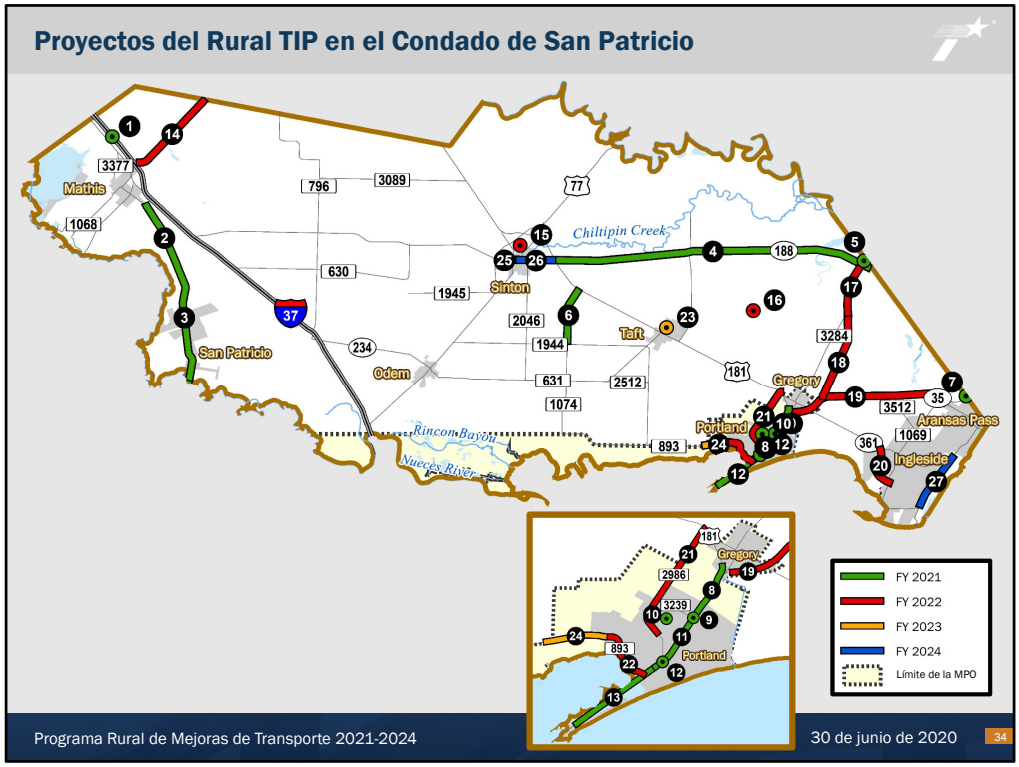


SCRIPT:

Este mapa muestra todos los proyectos incluidos en el Rural TIP 2021-2024 para el condado de San Patricio. La lista de proyectos numerados en este mapa se encuentra en las siguientes diapositivas.

Este mapa también muestra el área que cubre la MPO de Corpus Christi con la línea negra discontinua y el sombreado amarillo. El propósito de esta reunión es enfocarse en las áreas rurales, pero también hemos incluido proyectos del MPO TIP para su información. Para obtener más información sobre el TIP de la MPO de Corpus Christi, visite corpuschristi-mpo.org.

## Proyectos del Rural TIP en el Condado de San Patricio

| ID del Mapa | CSJ | Carretera | Longitud | Límites (desde) | Límites (hasta) | Descripción del Proyecto | Costo Estimado | Año |
|---|---|---|---|---|---|---|---|---|
| 1 | 0074-03-001 | IH 37 | 0.07 | En la intersección de IH37 / FM3377 | | Instalación de pared de choque | $100,000 | 2021 |
| 2 | 1052-03-028 | FM 666 | 10.13 | Bordillo y canalón | Nueces River Bridge | Capa de sellado (superficie) | $451,538 | 2021 |
| 3 | 1052-03-029 | FM 666 | 10.12 | 1.2 Mi S de SH 359 | Línea del Condado de Nueces | Marcas de perfil, borde y franja central | $141,962 | 2021 |
| 4 | 0507-03-053 | SH 188 | 16.06 | US 181 | Línea del condado de Aransas-Interrupción de control | Tiras estriadas de borde fresado, tiras estriadas de línea central fresadas | $748,609 | 2021 |
| 5 | 0738-03-033 | FM 136 | 0.47 | Aransas County Line | SH 188 | Capa de sellado (superficie) | $16,152 | 2021 |
| 6 | 1559-01-026 | FM 1074 | 3.14 | US 181 | FM 1944 | Capa de sellado (superficie) | $84,744 | 2021 |
| 7 | 0180-06-067 | SH 35 | – | 0.4 millas al noreste de Oak Lane | 0.4 millas al suroeste de Oak Lane | Construir el distribuidor de Oak Lane | $23,000,000 | 2021 |
| 8 | 0101-04-127 | US 181 | 3.01 | SH 35 | S of FM 893 | Marcas de advertencia para el conductor en sentido contrario, tecnologías avanzadas para el conductor en sentido contrario | $143,261 | 2021 |
| 9 | 0101-04-114 | US 181 | 1.34 | FM 3239 (Buddy Ganem Dr.) | FM 2986 (Wildcat Dr.) | Invertir rampas de entrada y salida en dirección norte | $1,200,000 | 2021 |
| 10 | 0916-28-070 | Memorial Parkway | – | FM 2986 (Wildcat Dr) | Billy G Webb Dr. | Construir sendero para peatones y bicicletas | $342,106 | 2021 |
| 11 | 0101-04-120 | US 181 | 1.34 | FM 3239 (Buddy Ganem Dr.) | FM 2986 (Wildcat Dr.) | Actualicion de la autopista de 4 carriles existente a una autopista de 6 carriles construyendo 1 carril de viaje adicional en cada dirección. | $18,000,000 | 2021 |
| 12 | 0101-04-117 | US 181 | 0.67 | Wildcat Rd | Interrupción de control | Superposición de curso de unión fina | $770,000 | 2021 |

Programa Rural de Mejoras de Transporte 2021-2024 30 de junio de 2020 35

SCRIPT:

La tabla muestra los detalles de los proyectos incluidos en el Rural TIP 2021-2024 para el condado de San Patricio.

Cada proyecto se lee en voz alta.

## Proyectos del Rural TIP en el Condado de San Patricio (continuación)

| ID del Mapa | CSJ | Carretera | Longitud | Límites (desde) | Límites (hasta) | Descripción del Proyecto | Costo Estimado | Año |
|---|---|---|---|---|---|---|---|---|
| 13 | 0101-05-038 | US 181 | 2.49 | S FM 893 | Línea del Condado de Nueces- Interrupción de control | Advertencia de conductor en sentido contrario de marcas, manera incorrecta de tecnologías avanzadas del controlador | $114,609 | 2021 |
| 14 | 0087-04-040 | SH 359 | 5.08 | IH 37 | Línea del Condado de Bee | Capa de sellado (superficie) | $238,377 | 2022 |
| 15 | 0916-28-072 | CR | -- | Str 2 (AA0354002) N Rachal St. | Approx. 0.8 mi N US 181 | Reemplazar puente y terraplenes | $455,000 | 2022 |
| 16 | 0916-28-077 | CR 81 | -- | En CR 3755 (CR 81) en drainage ditch | Approx. 1 mi S de SH 188 | Reemplazar puente y terraplenes | $1,500,000 | 2022 |
| 17 | 0738-03-034 | FM 136 | 2.83 | SH 188 | FM 3284 | Capa de sellado (superficie) | $153,470 | 2022 |
| 18 | 3474-01-014 | FM 136 | 4.83 | FM 3284 | SH 35 | Capa de sellado (superficie) | $261,313 | 2022 |
| 19 | 0180-06-124 | SH 35 | 8.09 | FM 1069 | US 181 | Capa de sellado (superficie) | $655,376 | 2022 |
| 20 | 3540-01-001 | SH 200 | 4.80 | SH 361 | FM 1069 | Carretera - Nueva ubicacion | $14,000,000 | 2022 |
| 21 | 3026-01-032 | FM 2986 | 2.96 | US 181 (Intersección norte) | Memorial Parkway | Superposición de curso de uso delgado -reparación de base puntual | $1,500,000 | 2022 |
| 22 | 1209-01-034 | FM 893 | 1.56 | 300 Ft. W de Stark Rd. (Allen Dr.) | US 181 | Capa de sellado (superficie) | $111,987 | 2022 |
| 23 | 0916-28-081 | Various | -- | En Kirkpatrick y Victoria Ave / Ave C | Green St. a Escobedo St. | Banquetas y elementos peatonales | $499,400 | 2023 |
| 24 | 1209-01-030 | FM 893 | 1.41 | CR 3685 (Stark Rd) | 0.2 mi W de CR 79 (Gum Hollow) | Mejora a la vía urbana de 5 carriles --construyendo 2 carriles adicionales y CLTL | $7,000,000 | 2023 |

Programa Rural de Mejoras de Transporte 2021-2024 30 de junio de 2020 36

SCRIPT:

*La lista de proyectos incluidos en el Condado de San Patricio continúa.*

*Cada proyecto se lee en voz alta.*

## Proyectos del Rural TIP en el Condado de San Patricio (continuación)

| ID del Mapa | CSJ | Carretera | Longitud | Límites (desde) | Límites (hasta) | Descripción del Proyecto | Costo Estimado | Año |
|---|---|---|---|---|---|---|---|---|
| 25 | 0994-01-153 | SH 188 | 0.73 | .106 mi al este de US77 | Intersección con BU 77T | Capa delgada con superpuesta- reparación de base puntual | $675,000 | 2024 |
| 26 | 0101-03-119 | US 181 | 1.61 | Intersección con BU 77T | Intersección con SH 89 | Capa delgada con superpuesta- reparación de base puntual | $1,825,000 | 2024 |
| 27 | 2756-01-011 | FM 2725 | 3.46 | SH 361 | FM 1069 | Rehabilitar la carretera y ampliacion | $2,576,000 | 2024 |

Programa Rural de Mejoras de Transporte 2021-2024 30 de junio de 2020 37

SCRIPT:

*La lista de proyectos incluidos en el Condado de San Patricio continúa.*

*Cada proyecto se lee en voz alta.*

SCRIPT:

El TIP rural funciona como una lista de presupuesto para el distrito. Ademas, está limitado fiscalmente. Al igual que el presupuesto de un hogar, el TIP rural debe ser realista sobre la cantidad de dinero disponible para cubrir todas las necesidades. Con frecuencia identificamos más mejoras de las que tenemos dinero para implementar. Esto significa priorizar según los elementos que sean más necesarios.

Hemos discutido la lista, pero ¿de dónde viene el dinero? Los fondos pueden provenir de 3 fuentes principales:

1) El Gobierno Federal, mediante el establecimiento de la Ley de Avance para el Progreso en el Siglo 21 o MAP-21. El gobierno federal asigna estos fondos a través de los procesos establecidos por las Administraciones Federales de Carreteras y Tránsito.

1) TxDOT, como el Gobierno Federal, también asigna una sección de nuestro presupuesto para estos proyectos a través de las 12 categorías de financiamiento del Programa de Transporte Unificado.

y 3) Los gobiernos locales --Una vez que se ha identificado la necesidad y se ha definido la cantidad de dinero federal, el TIP rural ayuda a los gobiernos locales a evaluar los requisitos de financiación para que coincidan con los del gobierno federal y estatal y su capacidad para cumplirlos.

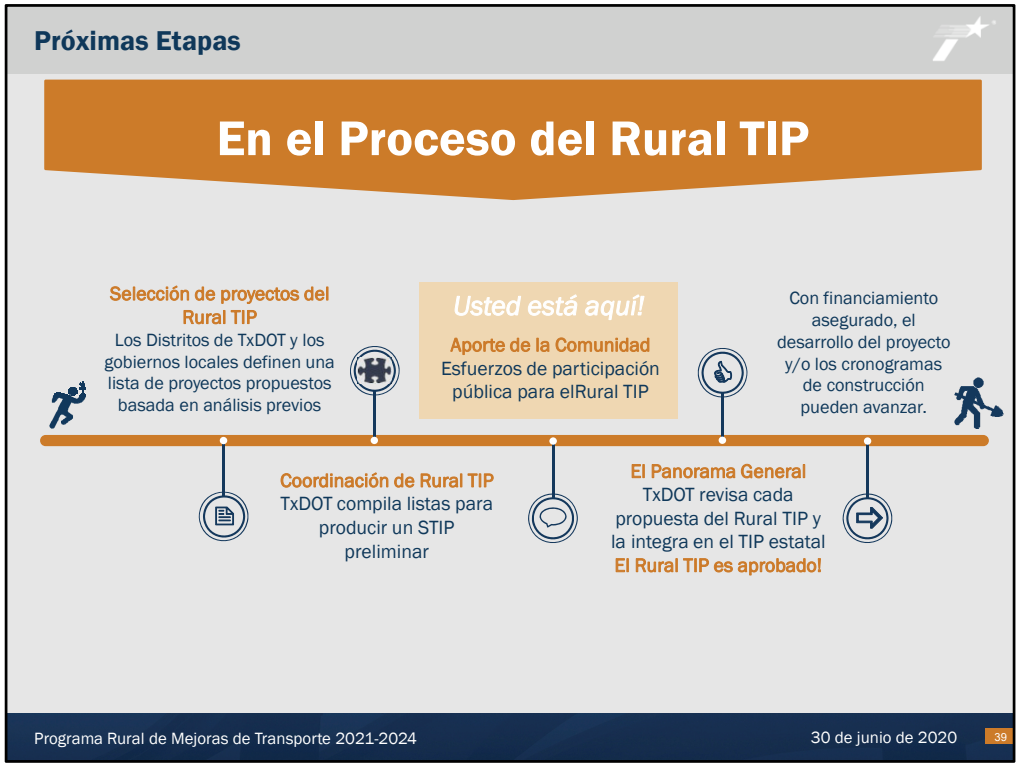


SCRIPT:
Ahora, después de revisar y comentar estos proyectos, ¿qué sigue? La línea de tiempo anterior ilustra el proceso de TIP rural y dónde estamos ahora. Una vez que sus comentarios hayan sido recopilados y considerados, los Distritos le proporcionarán a TxDOT un TIP rural revisado para su aprobación e integración en el documento estatal.

El Programa de Mejoras del Transporte a nivel estatal se construye a partir de los TIP rurales de los 25 distritos en el estado, así como los programas de transporte de todas las MPO. La línea de tiempo anterior muestra dónde encaja el proceso TIP rural en este esfuerzo mayor. Una vez que el gobierno federal aprueba el STIP, todos los proyectos se financian y están un paso más cerca de comenzar.

SCRIPT:
Ahora que está familiarizado con el programa, queremos escuchar lo que piensa. Descargue y complete una tarjeta de comentarios y envíenosla por correo a la dirección que aparece en la pantalla.

También puede enviarme sus comentarios por correo electrónico a Amanda.Longoria@txdot.gov

Los comentarios deben ser matasellados o recibidos antes del 14 de julio de 2020. Por favor asegúrese de enviar sus comentarios antes de esa fecha.

Si después de hoy desea obtener más información o tiene alguna otra pregunta, no dude en comunicarse o visitar la página web del Distrito para obtener actualizaciones.

Recuerde que puede volver a ver cualquier parte de esta presentación de video en cualquier momento. También puede descargar, imprimir y compartir mapas individuales y listas de proyectos para cada condado desde la página de la reunión.

¡Gracias por su interés y participación en el transporte en su comunidad! Gracias por mirar y mantenerse a salvo!