SH 20 (Alameda Avenue) Corridor Study

EL PASO DISTRICT

Factsheet

OVERVIEW

TxDOT El Paso District is conducting a corridor study of State Highway (SH) 20 (Texas/Alameda/Main) from SH 20 (Mesa Street) in El Paso to Shaffer Road in the Town of Tornillo. The purpose of the study is to analyze and evaluate the current and future transportation needs for the SH 20 (Texas/Alameda/Main) corridor, gather feedback from stakeholders and the public, and develop a corridor plan for SH 20 (Texas/Alameda/Main).

The study area includes 35 miles of the SH 20 (Texas/Alameda/Main) corridor and goes through urbanized and rural areas within El Paso County. The corridor also serves as one of the major east/west connections for various communities along its route.

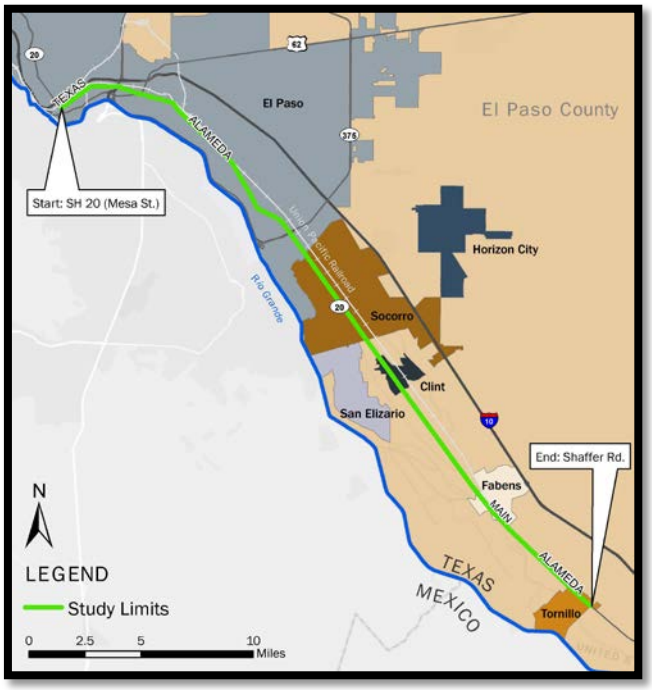

WHAT IS A CORRIDOR PLAN?

A Corridor Plan…

- Defines existing transportation challenges and opportunities and considers, evaluates, and provides possible solutions.
- Documents and evaluates the community's future vision regarding transportation and develops a set of recommendations to enhance safety and mobility.
- Includes data collection, public outreach, analysis of current and future transportation needs, and identification of potential improvements.

STUDY OBJECTIVE & PROCESS

The objective of the 18-month SH 20 (Alameda Avenue) Corridor Study is to:

- Analyze current and future corridor challenges and needs
- Identify the community's future vision
- Develop a corridor plan

The study will be conducted through a process of data collection, analysis of current and future transportation needs, and public outreach. The final result of this study will be the development of conceptual design recommendations and a set of short-, medium-, and long-term improvements.

The study will evaluate topics such as:

- Vehicle/pedestrian/bicycle safety
- Roadway capacity
- Traffic operations
- Multimodal access
- Drainage
- Connections to the community
- Placemaking and aesthetics
- Environmental, cultural & community resources
- Estimated costs

HOW CAN I PARTICIPATE?

Public engagement is a key element to the success of this study. Coordination with the public and stakeholders will be conducted throughout 2018 and 2019 to help TxDOT: identify the needs, challenges and vision for State Highway (SH) 20 (Texas/Alameda/Main) through 2040; develop, evaluate, and screen initial design concepts; and develop conceptual recommendations and prioritize improvements.

We welcome you to get involved in the study and participate in upcoming public meetings. The second series of public meetings is planned for January 15-17, 2018, followed by a third series in spring of 2019. More details about these meetings will be posted to the study webpage at www.txdot.gov, keyword "Alameda Avenue." The study is expected to be completed in the summer of 2019.

CONTACT INFORMATION

Thelma Ramirez
TxDOT Project Manager
915.790.4392
Thelma.Ramirez@txdot.gov

Jeremy Wyndham
Alameda Study Team Project Manager
210.403.5570
Jeremy.Wyndham@jacobs.com

For more information about the study, please visit www.txdot.gov, keyword "Alameda Avenue" or scan the below QR code.

20 TEXAS Alameda Corridor El Paso

ESTUDIO DEL CORREDOR SH 20 (Avenida Alameda)

EL DISTRITO DE EL PASO

Hoja de datos

VISIÓN GENERAL

El Distrito de El Paso de TxDOT está dirigiendo un estudio del corredor de la carretera estatal SH 20 (Alameda Avenue) desde SH 20 (Mesa Steet) en la cuidad de El Paso hasta la Shaffer Road en el Pueblo de Tornillo. El objectivo del estudio es analizar y evaluar las necesidades actuales y futuras de transporte del corredor, recibir los comentarios y sugerencias del público y de los partes involucradas, y desarrollar un plan del corredor para SH 20 (Texas/Alameda/Main).

La zona del estudio incluye una sección de 35 millas de SH 20 (Texas/Alameda/Main) y pase por regiones urbanizadas y rurales dentro del condado de El Paso. El corredor sirve como una de las conexiones principales este oeste para las comunidades a lo largo de la ruta.

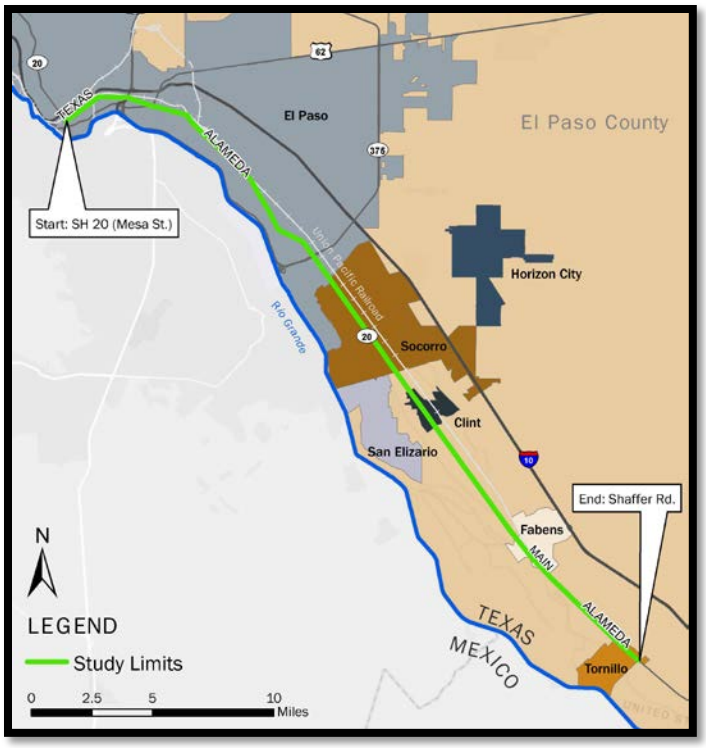

QUE ES UN PLAN DE CORREDOR?

Un plan de corredor...

- Define los desafíos y las oportunidades de transporte hoy en día además considera, evalua, y ofrece posibles soluciones.
- Documeta y evalua la visión futura de la comunidad en lo que se refiere al futuro del transporte además desarolla una serie de recomendaciones para mejorar la seguridad y la movilidad del corredor.
- Incluye la recopilación de datos, la participación del público, la análisis de las necesidades actuales y futuras de transporte, y la identificación de posibles mejoramientos.

OBJETIVO Y PROCESO DEL ESTUDIO

El estudio del corredor SH 20 (Alameda Avenue) tendrá 18 meses de duración y el objetivo es:

- Analizar los desafíos y las necesidades actuales y futuros de transporte
- Identificar la visión futura de la comunidad
- Desarrollar un plan de corredor

El estudio estará conducido a traves de un proceso de recopilación de datos, análisis de las necesidades actuales y futuras de transporte, y participación pública. El resultado final del estudio será el desarrollo de recomendaciones de diseños conceptuales y una serie de mejoramientos que se implementarían a corto, medio, y largo plazo.

El estudio evaluará temas como:

- La seguridad de vehículo/peatonal/bicycleta
- La capadidad de la calzada
- Las operaciones del tráfico
- El acceso multimodal
- El drenaje
- Las conexiones a la comunidad
- “Placemaking” y la estética del corredor
- Los recursos ambiental, cultural, y de la comunidad
- Costos estimados

ESTUDIO DEL CORREDOR SH 20 (Alameda Avenue)

EL DISTRITO DE EL PASO

Hoja de datos

COMO PUEDO PARTICIPAR?

La participación del público es un elemento clave para el éxito de este plan de corredor. Coordinación con el público y los partes involucrados será conducido durante todo el año 2018 y 2019 para ayudar TxDOT: identificar las necesidades, los desafíos, y la visión para la SH 20 (Texas/Alameda/Main) hasta el año 2040; desarrollar, evaluar, y seleccionar los diseños conceptuales iniciales; y desarrollar las recomendaciones de los conceptuales finales además alinear las prioridades de proyectos.

Los invitamos a involucrarse en el estudio y participarse en las reuniones públicas que vienen. La segunda serie de reuniones públicas está programado para el 15-17 de enero de 2019, seguido por la tercera serie en el la primavera 2019. Mas detalles acerca de estas reuniones públicas estarán publicados en la página web: www.txdot.gov, palabra clave "Alameda Avenue." Se espera completar el estudio en la verano 2019.

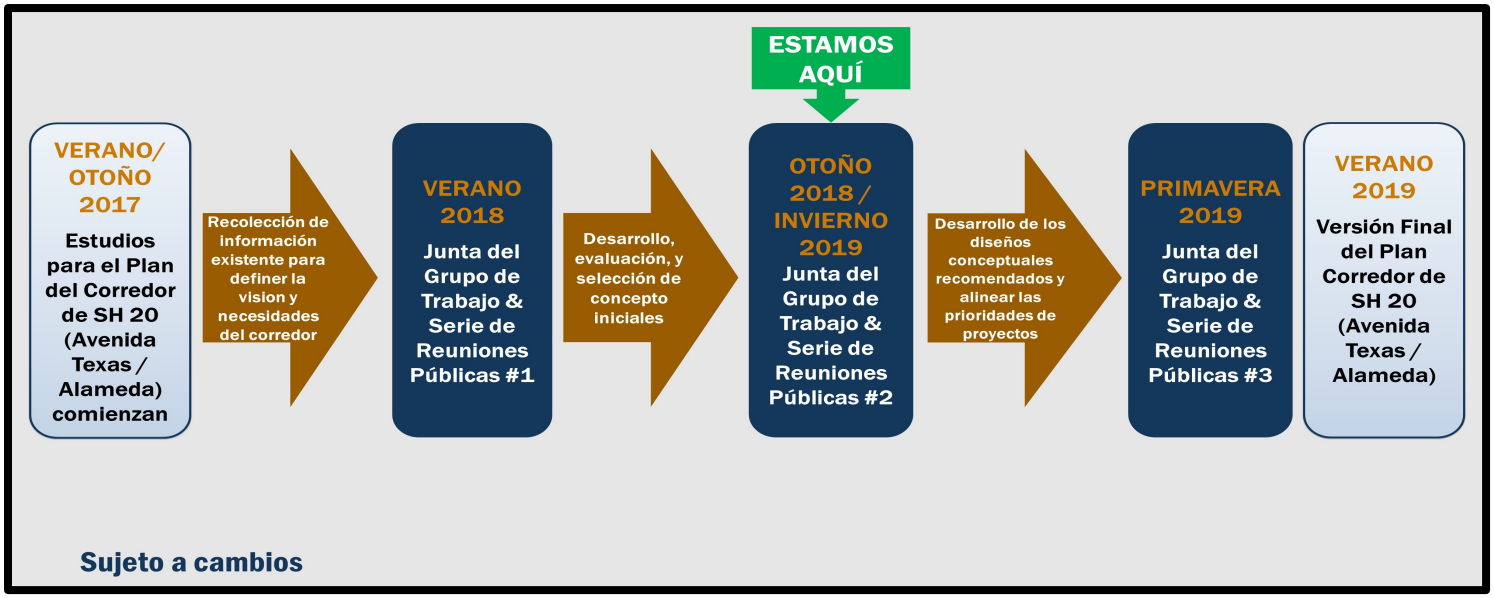

CONTACTO

Thelma Ramirez
Gerente de Proyecto TxDOT
915.790.4392
Thelma.Ramirez@txdot.gov

Jeremy Wyndham
Equipo del Estudio Alameda -
Gerente de Proyecto
210.403.5570
Jeremy.Wyndham@jacobs.com

Para mas información del estudio, favor de visitor la página web: www.txdot.gov, palabra clave "Alameda Avenue" or escanear el código "QR" abajo:

20 TEXAS Alameda Corridor El Paso

Texas Department of Transportation