

Carretera Estatal 68

Contactos del Proyecto:

Su opinión es importante para nosotros. Si quiere brindar comentarios o tiene preguntas sobre la propuesta del proyecto SH 68 usted puede hacer lo siguiente:

Visite:

Oficina del Proyecto SH 68 4711
S. Alamo Road, Suite 106
Edinburg, TX 78542

Martes y Miercoles

11 a.m. — 8 p.m.

(u otros tiempos con cita previa)

Llame:

(956) 460-9299

Correo Electrónico:

SH68@rjrivera.com

o

Visite:

TxDOT Distrito de Pharr

600 W. IH-2

Pharr, TX 78577 Lunes

a Viernes

8:00 a.m. - 5:00 p.m.

Llame:

(956) 702-6134

Buscar:

TxDOT.gov palabra clave "SH 68"

HOJA INFORMATIVA

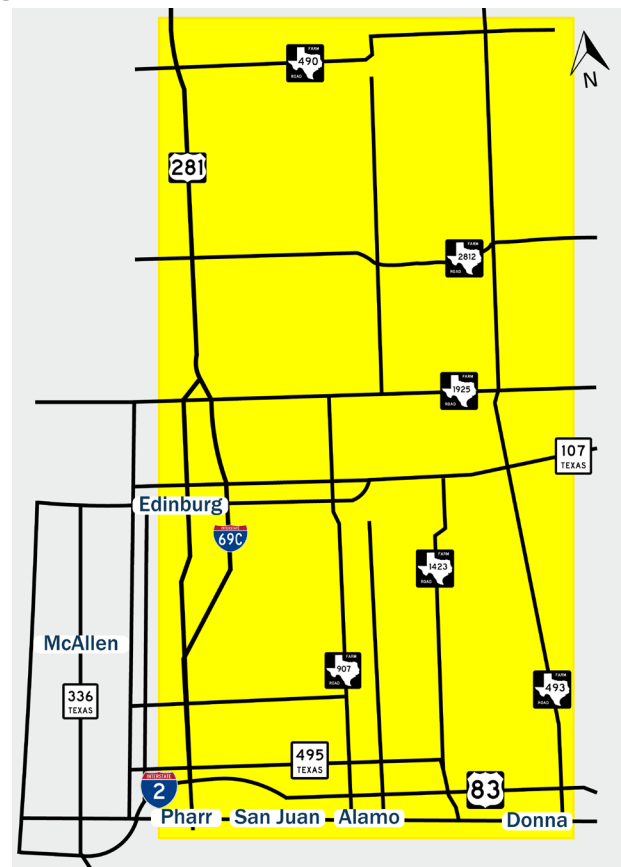


RESUMEN

Actualmente, la propuesta del Proyecto SH 68 es descrito en el Plan de Transporte Metropolitano (MTP) y el Programa de Mejoría de Transporte Estatal (STIP) como una carretera rural dividida de cuatro carriles con futuras vías principales y pasos elevados en el este del Condado Hidalgo desde US 83/IH-2 hasta US 281/IH-69C. El proyecto propuesto es descrito en el MTP y en el STIP tiene un tramo total de aproximadamente 22 millas. Áreas dentro del estudio incluye las ciudades de Alamo, Pharr, Donna, Edinburg, San Juan, y San Carlos.

La participación ciudadana es un componente importante para el desarrollo del proyecto y se llevara a cabo durante las fases de planeación y estudio. Basado en sus sugerencias y análisis preliminar, se determinó que una Declaración de Impacto Ambiental (EIS) fuera preparado. El EIS incorpora información recolectada por el proceso de Asesoría Ambiental (EA); además, la sugerencias del publico obtenidas durante el desarrollo del EA serán consideras durante el proceso del EIS.

 Área de Estudio



68 TEXAS

Para más información, escanear el código QR a la derecha con su teléfono inteligente o tableta.
O busque www.TxDOT.gov palabra clave "SH 68"

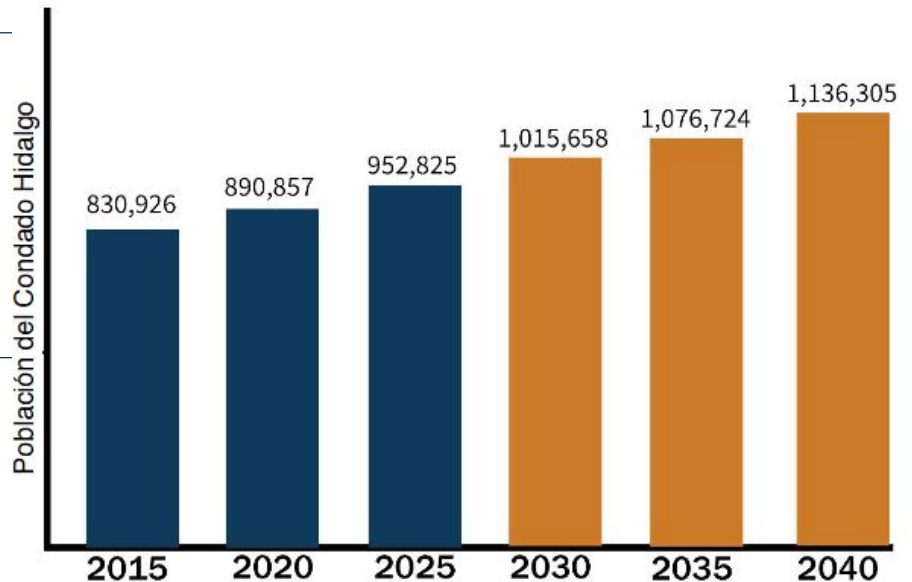


Propósito del Proyecto

El propósito del proyecto es mejorar la movilidad de norte y sur, crecer la capacidad de viaje para tráfico local y regional, y proporcionar una ruta alterna de evacuación de norte a sur durante los eventos de emergencia.

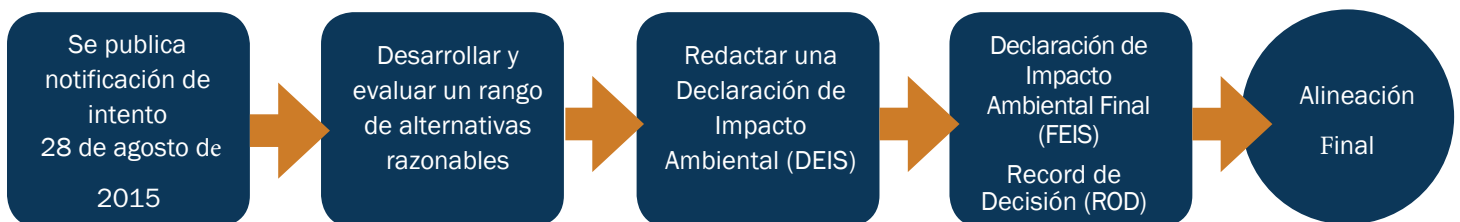
Necesidad del Proyecto

La necesidad del proyecto es una falta de corredores suficientes de norte y sur para tráfico local y regional y para adicionales rutas de evacuación de emergencia las cuales son el resultado del crecimiento de la población.



Fuente: Oficina del Demógrafo Estatal, Proyecciones de Población para el Estado de Texas, Condado Hidalgo, 2014

SH 68 Proceso del EIS y Metas



SH 68 Juntas Publica y Audiencias



* Todas las fechas son tentativas.

La revisión ambiental, consultas y otras acciones requeridas por las leyes ambientales federales aplicables para este proyecto están siendo o han sido, llevadas a cabo por TxDOT en virtud de 23 USC 327 y un memorando de entendimiento fechado el 16 de diciembre de 2014 ejecutado por la FHWA y TxDOT.