



November 7, 2024

Proyectos de Dallas

SH 180 de NW 6th Street a NE 5th Street

CSJ: 0008-08-078, 0008-08-081, 0008-08-082

Área de Enfoque: Ciudad de Grand Prairie – Condado Dallas

Límites de Proyecto: SH 180 de NW 6th Street a NE 5th Street

Descripción del Proyecto: El proyecto reduciría la carretera de 4 carriles a 2 carriles divididos para agregar estacionamiento y carriles de bicicletas.

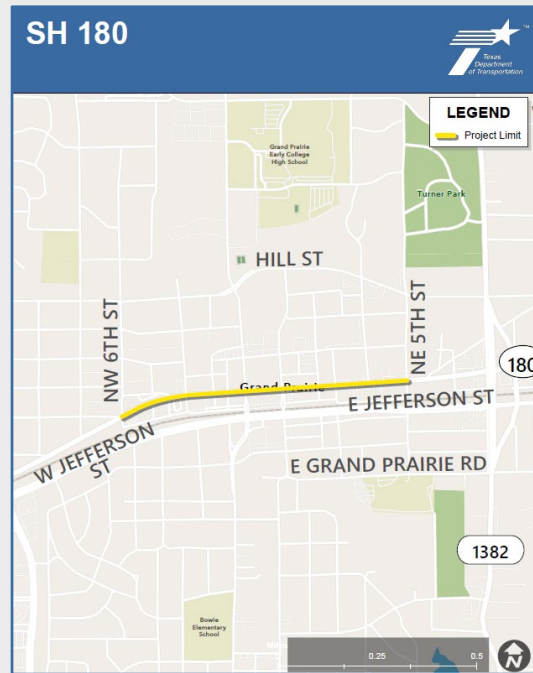
Distancia Aproximada: 0.72 millas

Año de Licitación: 2028

Fecha de Finalización Aproximada: 2030

Fuente de Financiamiento: Federal, Estatal, and Local

Costo Aproximado: \$21,000,000



N Jefferson Street de Wintergreen Road a E Pleasant Run Road; E Pleasant Run Road de Jefferson Street a Lancaster-Hutchins Road

CSJ: 0918-47-239

Área de Enfoque: Ciudad de Lancaster – Condado Dallas

Límites de Proyecto: N Jefferson Street a E Pleasant Run Road

Descripción del Proyecto: El proyecto incluiría la ampliación y reconstrucción a una carretera de 4 carriles con carriles de bicicletas.

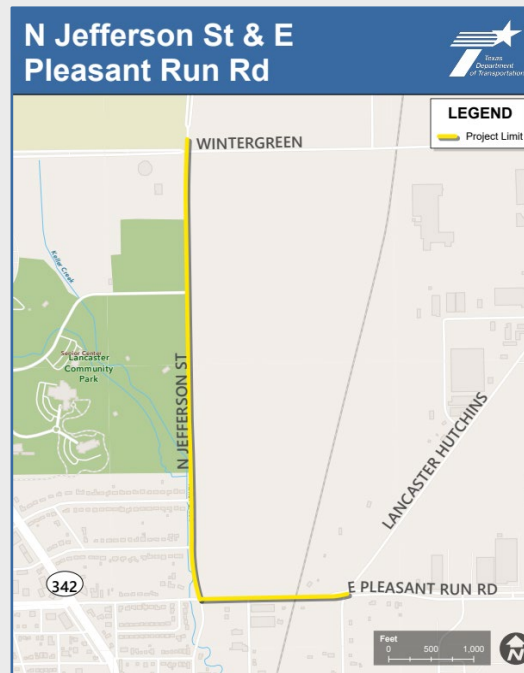
Distancia Aproximada: 1.34 millas

Año de Licitación: 2027

Fecha de Finalización Aproximada: 2029

Fuente de Financiamiento: Federal y Local

Costo Aproximado: \$10,525,000



N Prairie Creek Road de Norte de Military Parkway a Norte de Forney Road

CSJ: 0918-47-244

Área de Enfoque: Ciudad de Dallas – Condado Dallas

Límites de Proyecto: N Prairie Creek Road de Norte de Military Parkway a Norte de Forney Road

Descripción del Proyecto: El proyecto incluiría la construcción para separar Prairie Creek Road y las vías de Union Pacific Railroad, y agregar carriles para bicicletas.

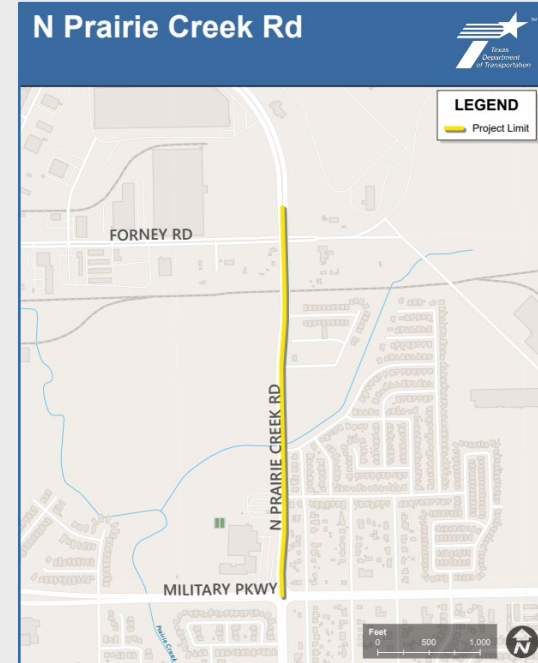
Distancia Aproximada: 0.98 millas

Año de Licitación: 2028

Fecha de Finalización Aproximada: 2030

Fuente de Financiamiento: Federal y Local

Costo Aproximado: \$13,313,653



West Commerce Street de Forth Worth Avenue a Riverfront Boulevard

CSJ: 0918-47-275

Área de Enfoque: Ciudad de Dallas – Condado Dallas

Límites de Proyecto : West Commerce Street de Fort Worth Avenue a Riverfront Boulevard

Descripción del Proyecto: El proyecto incluiría la construcción de aceras y carriles para bicicletas.

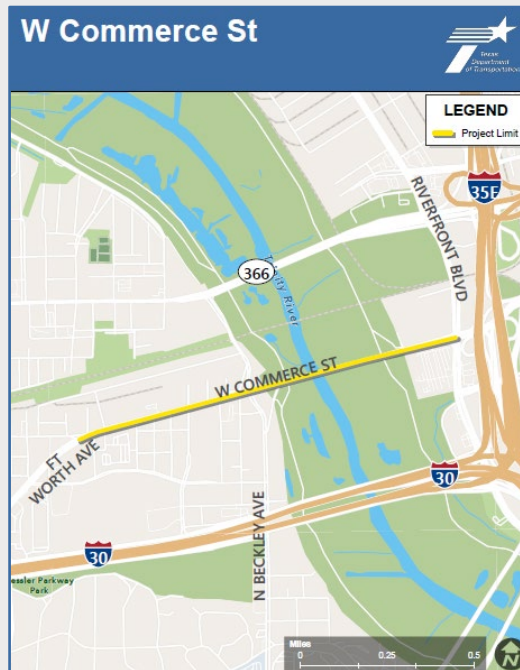
Distancia Aproximada: 1.12 millas

Año de Licitación: 2027

Fecha de Finalización Aproximada: 2029

Fuente de Financiamiento: Federal

Costo Aproximado: \$8,270,000



Park Lane de Greenville Avenue a Hemlock Avenue

CSJ: 0918-47-295

Área de Enfoque: Ciudad de Dallas – Condado Dallas

Límites de Proyecto : Park Lane de Greenville Avenue a Hemlock Avenue

Descripción del Proyecto: El proyecto incluiría la reconstrucción y marcación de 4 carriles, un carril de giro a la izquierda, carriles para bicicletas, aceras, y mejoras en la intersección con Shady Brook

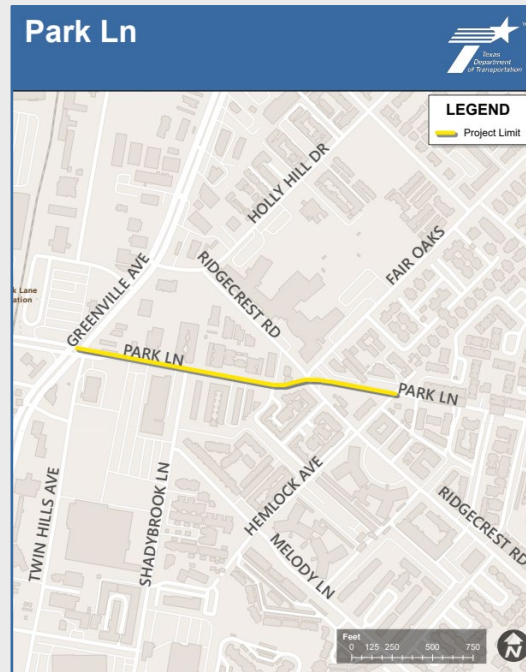
Distancia Aproximada: 0.37 millas

Año de Licitación: 2027

Fecha de Finalización Aproximada: 2029

Fuente de Financiamiento: Federal

Costo Aproximado: \$7,662,535



Fair Oaks Avenue de Ridgecrest Road a Walnut Hill Lane

CSJ: 0918-47-376

Área de Enfoque: Ciudad de Dallas – Condado Dallas

Límites de Proyecto: Fair Oaks Avenue de Ridgecrest Road a Walnut Hill Lane

Descripción del Proyecto: El proyecto incluiría la adición de carriles para bicicletas

Distancia Aproximada: 1.12 millas

Año de Licitación: 2027

Fecha de Finalización Aproximada: 2029

Fuente de Financiamiento: Federal y Local

Costo Aproximado: \$437,500

