



TEXAS DEPARTMENT OF TRANSPORTATION



MILE 10 N. ROAD DESDE MILE 6 W (WESTGATE DR.) HASTA FM 1015 REUNIÓN PÚBLICA VIRTUAL CON POSIBILIDAD DE ASISTENCIA PRESENCIAL

Condado de Hidalgo, Texas
CSJ: 0921-02-360



OCTOBER 18, 2022

Mensaje de parte de Departamento de Transportación de Texas

A Texas Department of Transportation message

HELP

#EndTheStreakTX

End the streak of daily deaths
on Texas roadways.

Bienvenidos



MILE 10 N. ROAD
DESDE MILE 6 W (WESTGATE DR.) HASTA FM 1015



Acceso a la Reunión Pública Virtual

Los materiales de la Reunión Pública Virtual están disponibles en:

www.hidalgocounty.us

www.txdot.gov palabra clave: “Mile 10 N” en el cuadro de búsqueda

La presentación en video está disponible en Ingles.



Agenda de la Reunión Pública

- **Introducción del Proyecto**
- **Presentación Técnica**
- **Proceso de Adquisición del Derecho de Vía y Documentación Ambientales**
- **Resumen de los próximos pasos**
- **Proceso de recibir comentarios**

Reunión Pública Virtual con Posibilidad de Asistencia Presencial

Este encuentro público se ofrece en dos formatos: Virtual y Presencial

La reunión pública virtual proporcionará la misma información que la reunión pública en persona.

La reunión pública en persona se llevará a cabo:

miércoles, 19 de octubre del 2022
desde las 6:00 p.m. hasta 7:30 p.m.
en PFC Mario Ybarra Elementary School Cafeteria
1800 E. Mile 10 North Road
Weslaco, Texas

Después de la reunión pública virtual, la presentación permanecerá disponible para su visualización en línea hasta el miércoles, 2 de noviembre del 2022 a las 5 p.m.



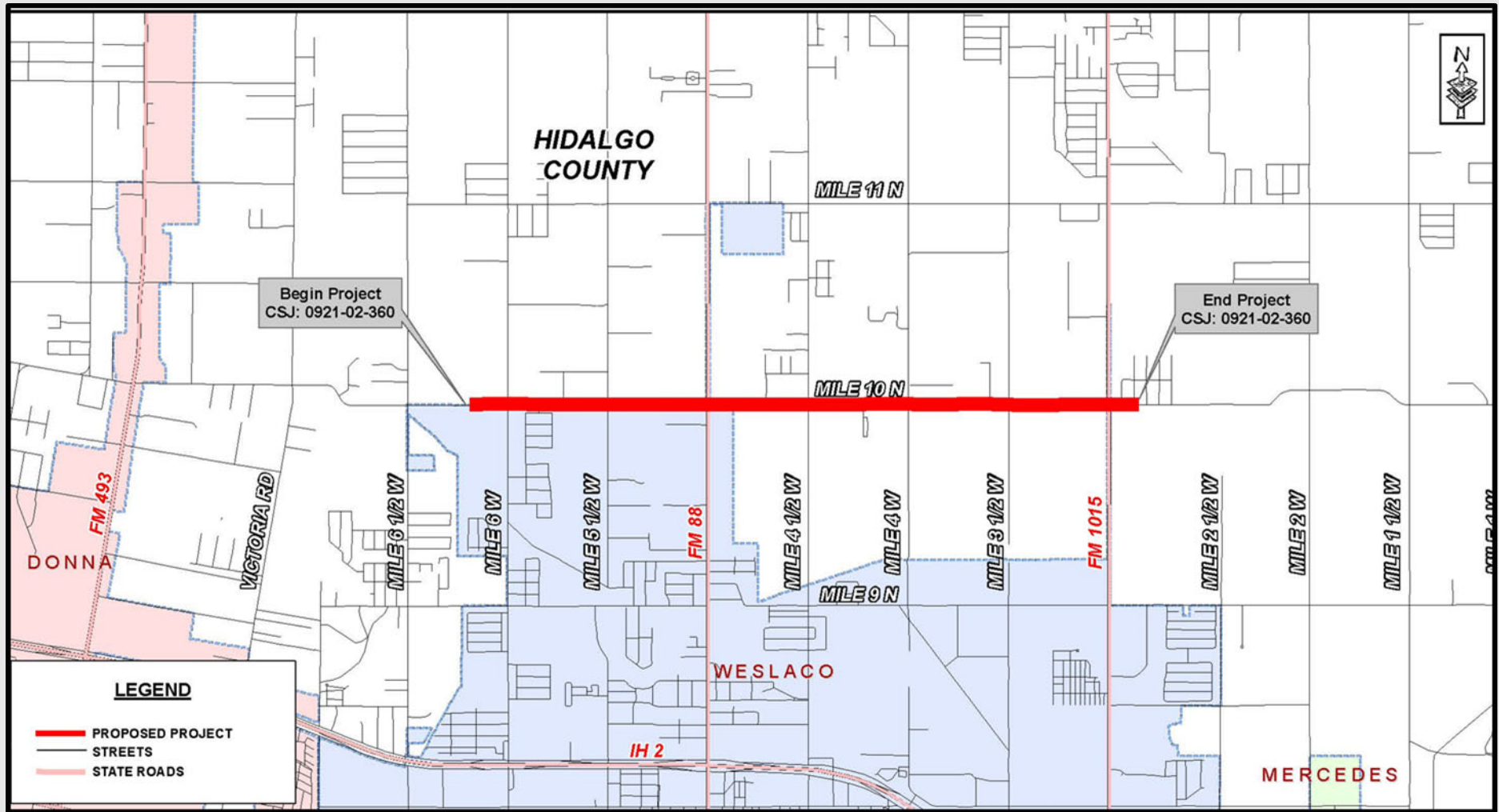
National Environmental Policy Act (NEPA) asignación a el Departamento de Transporte de Texas

La revisión ambiental, consultas y otras acciones requeridas por las leyes ambientales federales aplicables para este proyecto, están siendo o han sido realizadas por TxDOT de conformidad con la Reglamentación 23, Sección 327 del Código de Estados Unidos y un Memorando de Entendimiento con fecha del 9 de diciembre de 2019, ejecutado por la FHWA (Administración Federal de Carreteras) y TxDOT.

Propósito de la Reunión Pública

- Fomentar y mantener una comunicación efectiva con el público.
- Proporcionar información sobre el proyecto.
- Recibir comentarios y opiniones del público.

Límites del Proyecto



Mejoramientos del Proyecto

- **Limites:** Desde Mile 6 W (Westgate Dr.) hasta FM 1015
- **Longitud:** Tres (3) Millas
- **Mejoramientos:**
 - Ampliar a una instalación urbana dividida de cuatro carriles, carril bidireccional de giro, aceras y camino de uso compartido
 - Mejorar las intersecciones y Señales/Balizas de Tráfico
 - Mejorar las zanjas

Necesidad y Propósito del Proyecto

Necesidad del proyecto:

- El aumento del tráfico conduce a niveles más altos de congestión y disminución de la movilidad y eficiencia a lo largo del proyecto.

Propósito del proyecto:

- Mejorar la movilidad y reducir la congestión
- Mejorar la seguridad
- Mejorar el drenaje

Alternativo sin Construcción

- Las condiciones actuales permanecerían
- No se realizarían mejoras
- No se proporcionarían instalaciones para bicicletas y peatones
- No satisface la necesidad y el propósito

Alternativo Preferido

- Las actividades de proyecto propuestas consistirían en lo siguiente::
 - Ensanchar a cuatro carriles en el escenario más adecuado
 - Agregue un sistema de drenaje pluvial y utilice los emisarios existentes para drenar la escorrentía de aguas pluviales
 - Mejorar las carreteras que se cruzan
- Requiere 32.18 acres de derecho de vía nuevo
 - 14.43 acres para la carretera
 - 17.75 acres para las zanjas
- No se anticipan reubicaciones residenciales o negocios
- Cumple con la necesidad y el propósito del proyecto

Sección Típica Existente



Viendo hacia el este pasando la intersección de Mile 4 ½ W

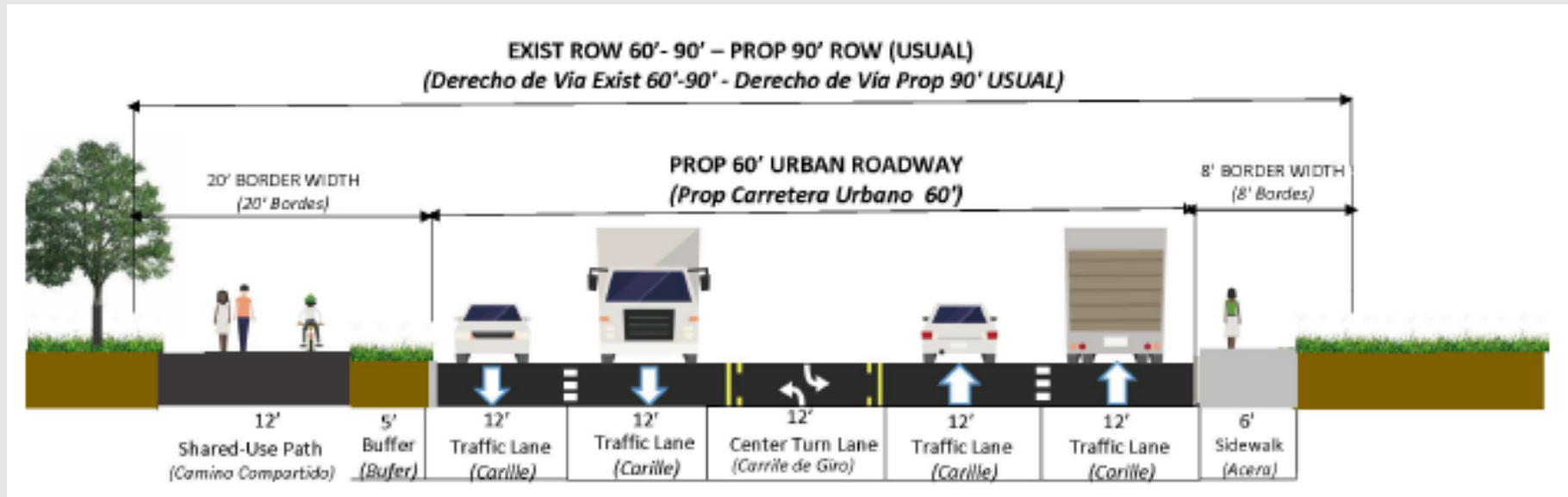
Sección Típica Existente



Viendo hacia el este en frente de Rudy Silva Elementary School

Sección Típica Propuesta

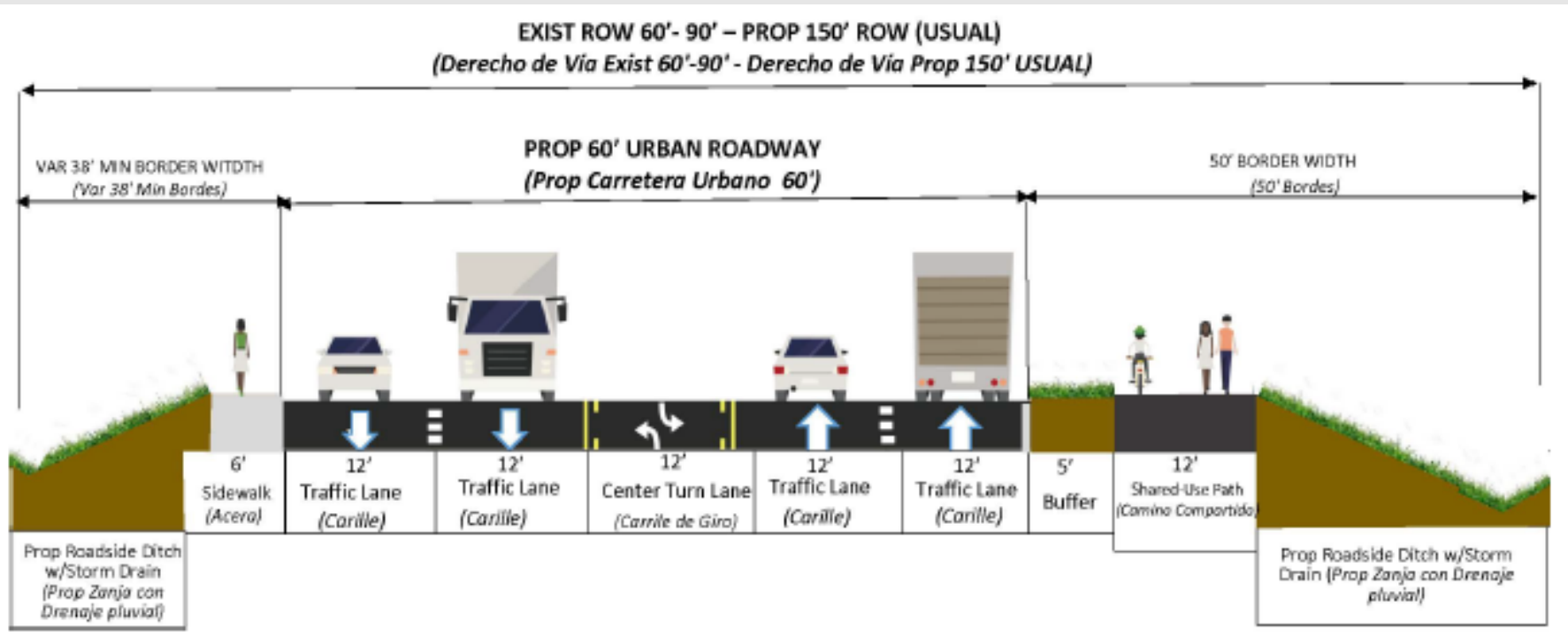
Mile 10 N Road



Desde Mile 6 W (Westgate Dr.) hasta Mile 4 W
(una distancia de dos (2) millas)

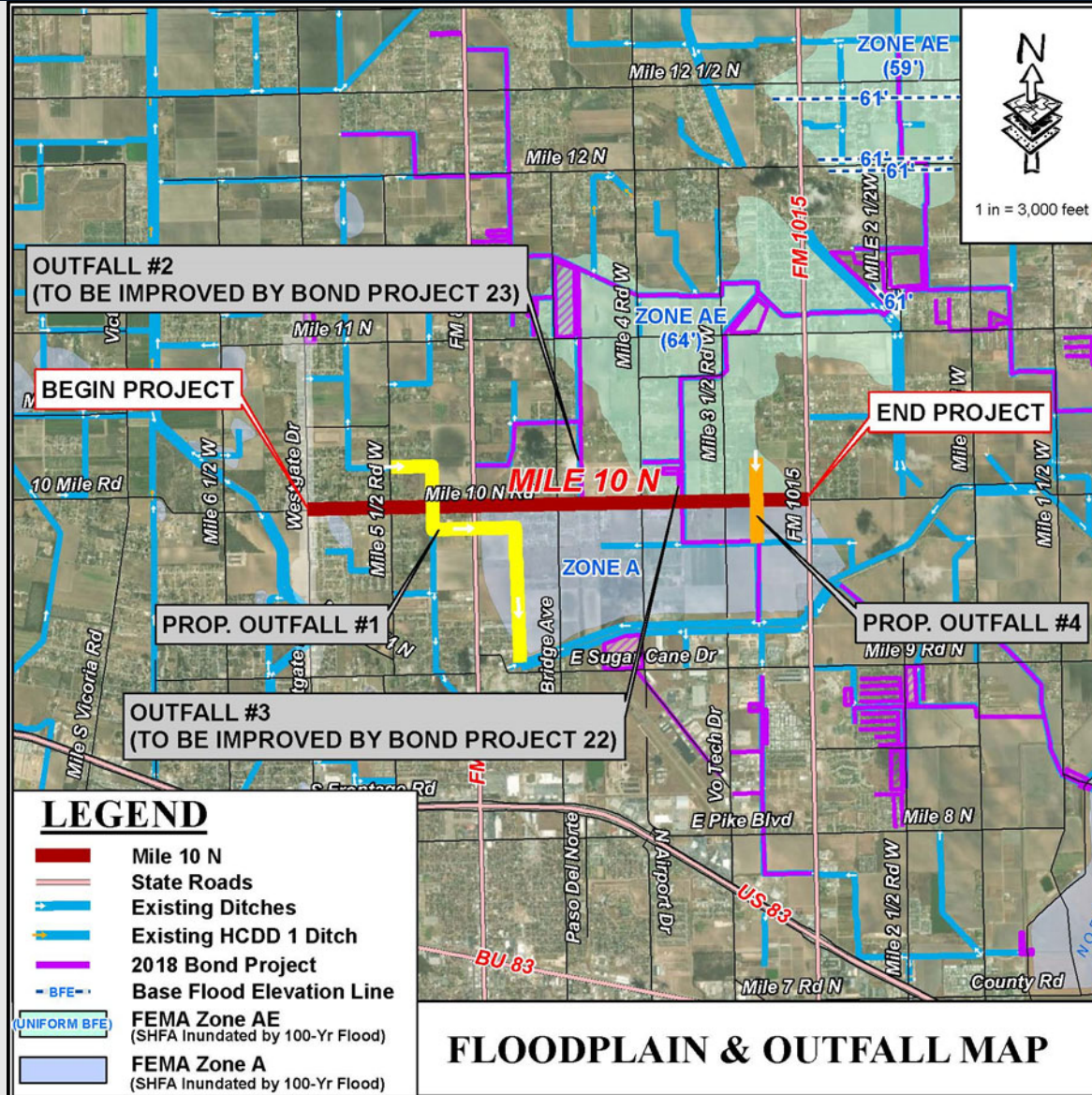
Sección Típica Propuesta

Mile 10 N Road

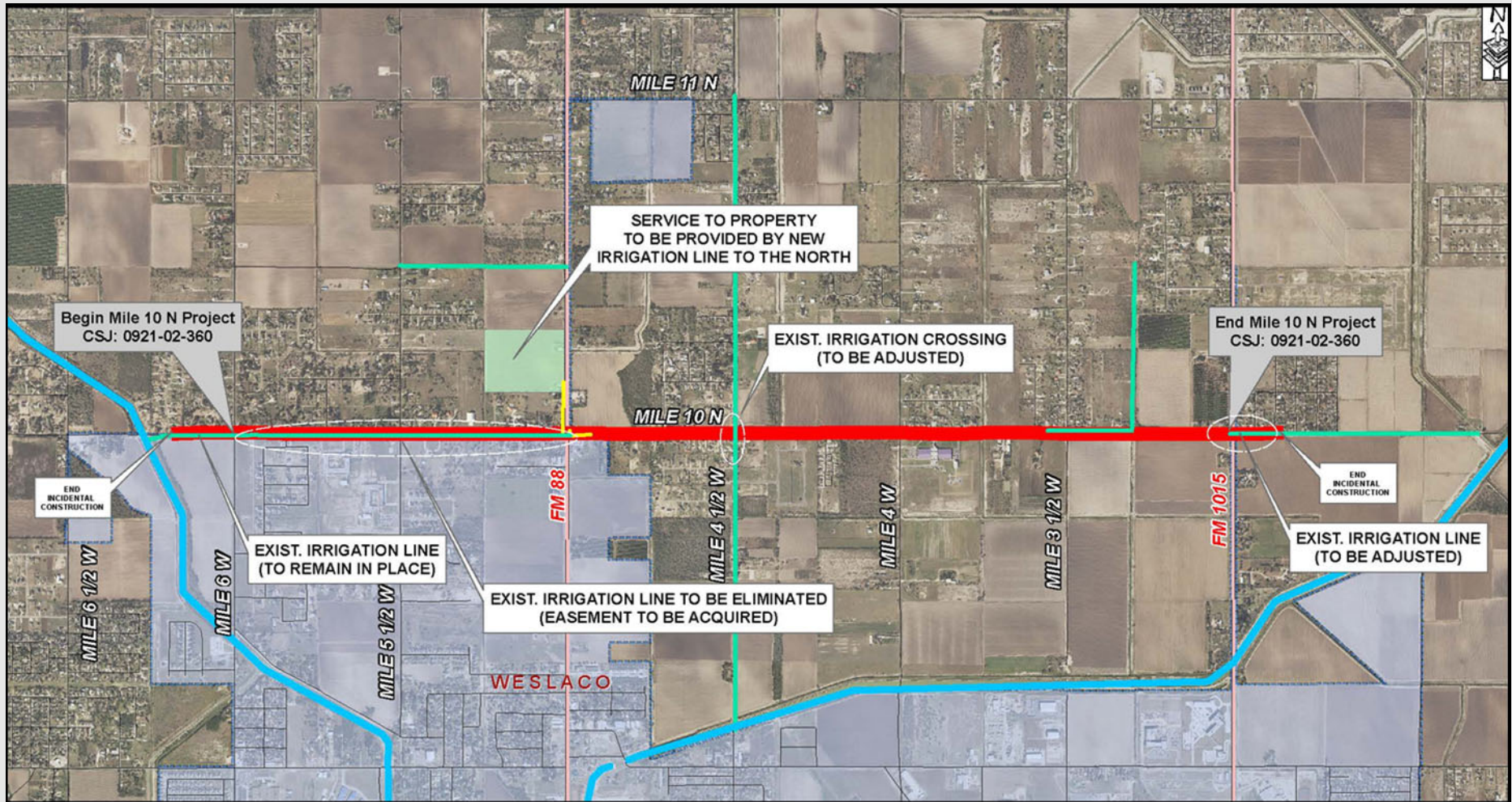


Desde Mile 4 W hasta FM 1015
(una distancia de una (1) milla)

Desagües Propuestos



Líneas de Riego



Proceso de Adquisición de Derecho de Vía

- Uniform Relocation Assistance y Real Property Acquisition Policy Act de 1970 (Uniform Act)
 - Título II
 - Título III
- Folletos decargables de derecho de vía
 - www.hidalgocounty.us
 - www.txdot.gov palabra clave: “Mile 10 N”

Documentación Ambiental

Los informes técnicos ambientales que se están preparando para el proyecto propuesto evaluarán los impactos potenciales en las siguientes categorías de recursos:

- Recursos Biológicos, incluyendo las especies en peligro de extinción y sus hábitats;
- Recursos Comunitarios;
- Recursos Hídricos, incluyendo las aguas de los Estados Unidos y los humedales;
- Recursos Culturales, incluyendo los recursos históricos y arqueológicos;
- Materiales Peligrosos; y
- Ruido del Tráfico.

Próximos Pasos Previstos

Participación pública continua

Completar el
Diseño
Preliminar

otoño 2022

Autorización
Ambiental

otoño 2023

Finalizar el
Diseño

otoño 2023

Inicio de la
Adquisición de
Derecho de Vía

invierno 2023

* Inicio de la
Construcción

primavera 2026

*Este horario del proyecto y las fechas son preliminares y en base a los fondos disponibles.

Cómo Enviar Sus Comentarios

- Los comentarios deben recibirse o tener matasellos antes del jueves, 3 de noviembre del 2022
- Descargue el formulario de comentarios en:
 - www.hidalgocounty.us
 - www.txdot.gov (palabra clave: “Mile 10 N”)
- Correo:

Hidalgo County Precinct #1

Attn: Jorge Peña

1902 Joe Stephens Ave., Suite #101

Weslaco TX 78596

- Correo electrónico: Jorge.pena1@co.hidalgo.tx.us
- Fax: (956) 973-7844
- Correo de Voz: (956) 565-6458



Contactos Importantes

TxDOT

Eduardo Saenz, P.E.
TxDOT Project Manager
(956) 702-6170
Eduardo.saenz@txdot.gov

www.txdot.gov Keyword: "Mile 10 N"

HIDALGO COUNTY PCT #1

Jorge Peña, RPIC
Hidalgo County – Precinct #1
(956) 968-8733
jorge.pena1@co.hidalgo.tx.us

www.hidalgocounty.us

Cualquier pregunta es bienvenida en cualquier momento durante el proceso de desarrollo del proyecto entre las 8 a.m. y las 5 p.m. Los contactos se enumeran arriba.