

A poster for a virtual public meeting. The top section features a collage of images showing people at a meeting, with the Texas Department of Transportation logo on the left. The main text is in blue and white. The title is 'Mile 6 West Desde Mile 11 hasta SH 107'. Below that is 'Reunión Pública Virtual'. The date is '3 de noviembre del 2020'. At the bottom, it lists 'CSJs: 0921-02-168, 286, 355, 447 & 448'. A small disclaimer at the very bottom states: 'La revisión ambiental, consultas y otras acciones requeridas por las leyes ambientales federales aplicables para este proyecto están siendo o han sido, llevadas a cabo por TxDOT en virtud de 23 USC 327 y un Memorando de Entendimiento fechado el 9 de diciembre del 2019 y ejecutado por la FHWA y TxDOT.'

**Mile 6 West**  
**Desde Mile 11 hasta**  
**SH 107**

**Reunión Pública Virtual**

3 de noviembre del 2020

CSJs: 0921-02-168, 286, 355, 447 & 448

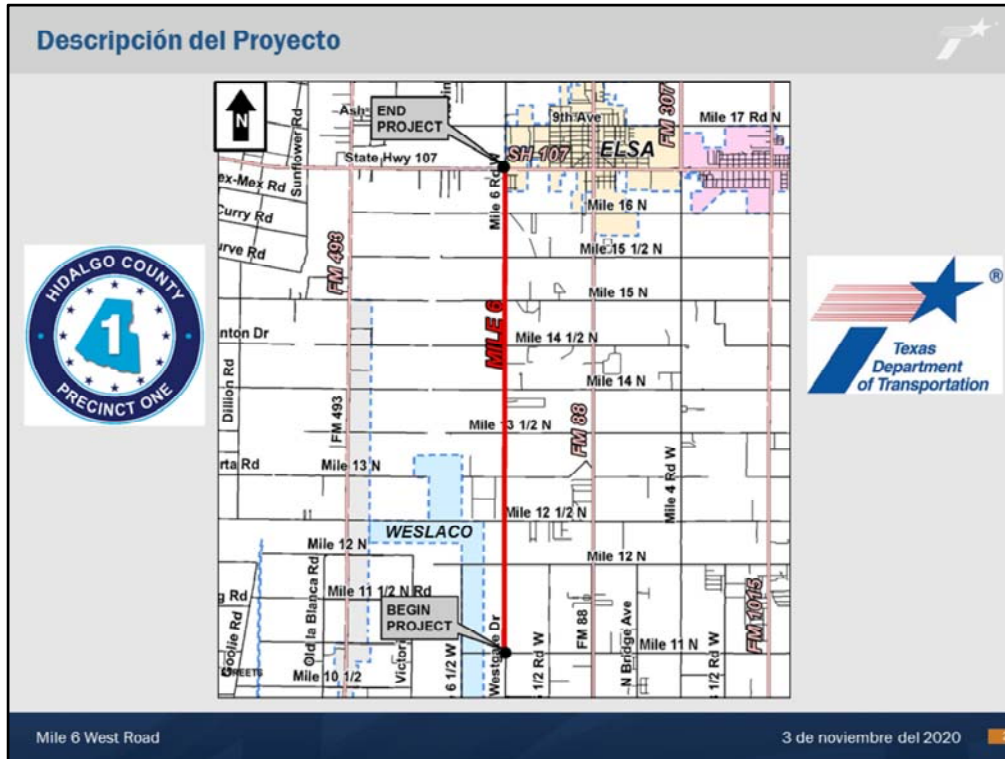
La revisión ambiental, consultas y otras acciones requeridas por las leyes ambientales federales aplicables para este proyecto están siendo o han sido, llevadas a cabo por TxDOT en virtud de 23 USC 327 y un Memorando de Entendimiento fechado el 9 de diciembre del 2019 y ejecutado por la FHWA y TxDOT.

Bienvenido al video de la reunión pública virtual pregrabada tocante el proyecto de Mile 6 West en 3 de noviembre del 2020. Le agradecemos por tomar el tiempo para ver los detalles de este proyecto.

Si tiene alguna pregunta o si quieren proporcionar sus comentarios favor de contactar el grupo encargado del proyecto. La información de contacto y los detalles sobre cómo enviar comentarios se repetirá al final de esta presentación. El 18 de noviembre 2020 es el ultimo día para recibir los comentarios para que se incluyan en el registro de la reunión pública.

Durante la presentación, puede pausar el video y navegar hacia adelante o hacia atrás con su reproductor de video.

Antes del 16 de diciembre de 2014, la Administración Federal de Carreteras, o FHWA, revisó y aprobó documentos preparados bajo la Ley Nacional de Política Ambiental o NEPA; sin embargo, el 16 de diciembre de 2014, TxDOT asumió la responsabilidad de la FHWA de revisar y aprobar ciertos documentos NEPA asignados. Este Memorando de Entendimiento se renovó el 9 de diciembre de 2019. Este proceso de revisión y aprobación se aplica a este proyecto. TxDOT es la agencia líder que aprobará la revisión ambiental de este proyecto.

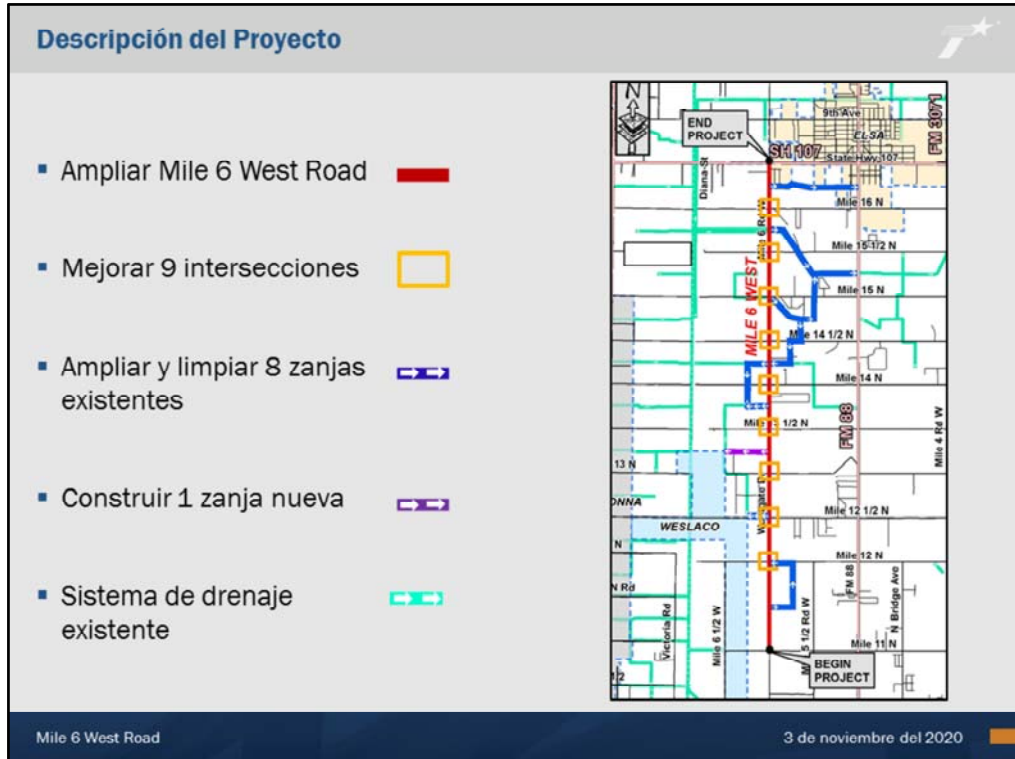


El proyecto Mile 6 West es un proyecto patrocinado por el gobierno local desarrollado por el Condado de Hidalgo Precinto # 1, en cooperación con TxDOT, quien tiene la responsabilidad de supervisión.

El proyecto está ubicado dentro de los límites del condado de Hidalgo, entre medio de las ciudades de Weslaco y Elsa. El mapa demostrada aquí el la pantalla muestra el área de este proyecto.

Los límites del proyecto para los propósitos de esta reunión pública virtual son desde Mile 11 North Road hasta SH 107; una distancia de 5.18 millas.

La carretera hará una transición de mil pies a su condición original al norte de SH 107 para una conexión segura.




El alcance del proyecto incluye:

- Ampliar Mile 6 West Road;
- Mejorar 9 intersecciones;
- Ampliar y limpiar 8 zanjas existentes de drenaje; y
- Construir una zanja nueva de drenaje.

### Historia del Proyecto

- Recibió FONSI: 2015 del diciembre
- Mile 9 hasta Mile 11: En construcción
- Reuniones Públicas Anteriores
  - 18 de abril del 2002
  - 19 de febrero del 2003
  - 18 de septiembre del 2014
- Ofreció una oportunidad para la audiencia pública: 2015 del mayo
- Cambio en el diseño: Reunion Pública Virtual 3 de noviembre 2020

Mile 6 West Road 3 de noviembre del 2020 

El proyecto recibió un Finding of No Significant Impact o FONSI en diciembre de 2015 desde la Mile 9 hasta la SH 107. Esto significa que el proyecto recibió la autorización ambiental. A los efectos de la construcción, el proyecto se separó en secciones. La sección de Mile 9 a Mile 11 está actualmente en construcción.

Como parte de la autorización ambiental, se realizaron varias reuniones públicas y se ofreció la oportunidad de una audiencia pública.

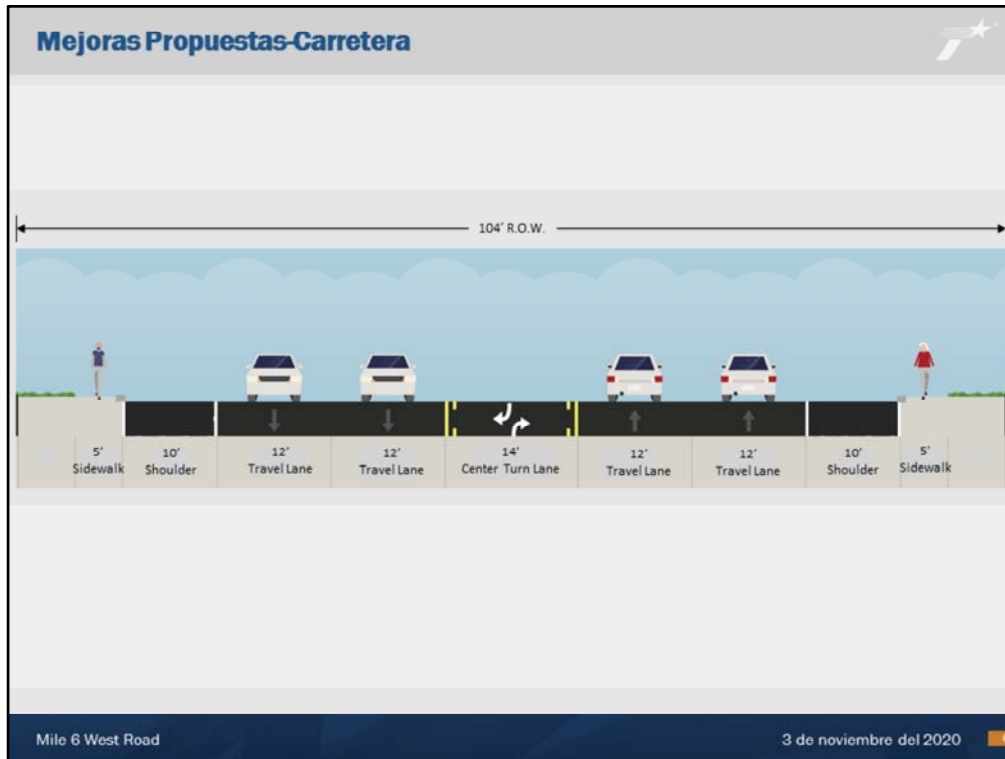
Porque habido cambios en el diseño del proyecto, tal como se presentó originalmente en las reuniones públicas anteriores, se presenta esta reunión pública virtual para notificar al público y recibir comentarios tocante la sección de la Milla 11 hasta SH 107.

Cambios de Diseño			
Item	Original	New Proposed	Notes
Tipo de Carretera	Rural (zanjas de carretera)	Urbano (sistema de drenaje pluvial)	Encuentra con la Mile 6 existente hacia el sur
Ancho de Derecho de Vía	104-ft.	104-ft.	Ningún cambio
Ancho de Carretera	60-ft.	82-ft.	Carretera más ancha
# de Carriles de Viaje	4	4	Ningún cambio
Ancho de Carriles de Viaje	11-ft.	12-ft.	Carril de viaje más ancho
Acotamientos	8-ft.	10-ft.	Acotamientos más ancho
Carril de Giro Central	16-ft. Solo en las intersecciones	14-ft. Continuo a lo largo del proyecto	Carril de giro central incluido
Aceras	None	6-ft.	Aceras incluido
Zanja de Drenaje	Ninguna	9	Limpiar y ampliar 8 zanjas existentes y construir 1 zanja nueva
Intersecciones	Ninguna	9	Proporcionar carriles para dar vuelta a la izquierda

Mile 6 West Road 3 de noviembre del 2020

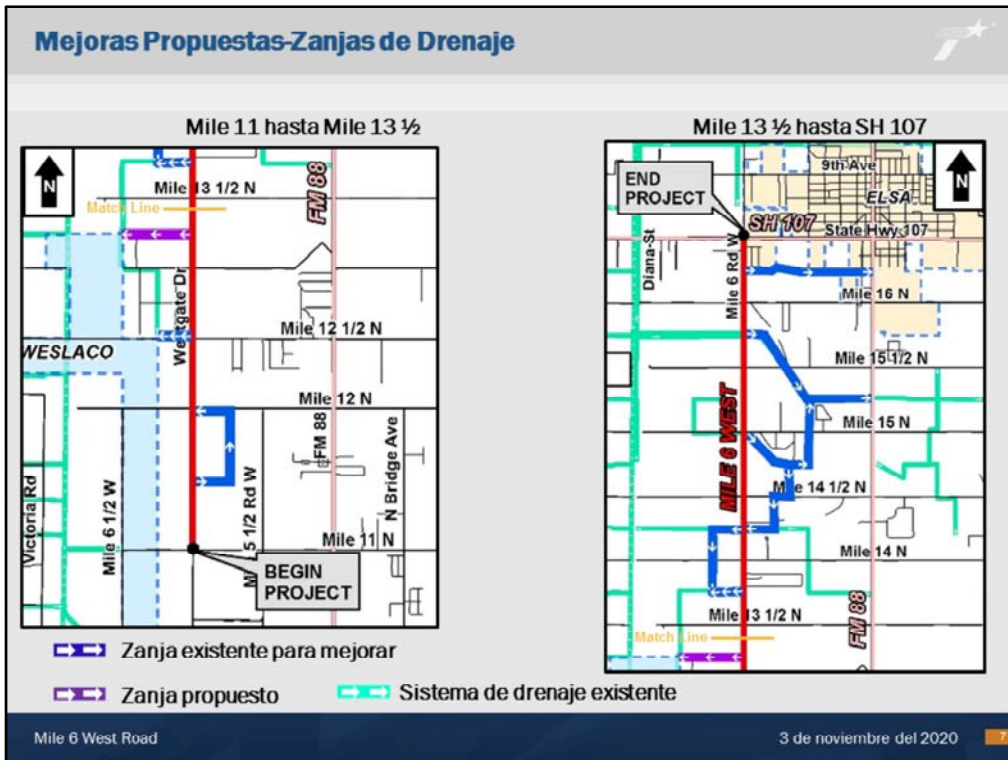
Según las revisiones y estudios adicionales, los cambios en el proyecto son los siguientes:

- Proponer un camino urbano de cuatro carriles con un carril de giro central, acotamientos, y aceras dentro de un derecho de vía de 104 pies de ancho;
- Las intersecciones se mejoraran con carriles de giro a la izquierda;
- La escorrentía de aguas pluviales se manejaran ampliando y limpiando ocho zanjas existentes de drenaje, y
- Construir un zanja nueva de drenaje.



La sección propuesta incluye una carretera urbana de cuatro carriles con un carril de giro central, bordes y banquetas en un derecho de vía de 104 pies de ancho.

El drenaje sería provisto por un sistema subterráneo de drenaje pluvial.



En consulta con el Hidalgo County Drainage District # 1, el proyecto incluye limpiar y ampliar 8 zanjas existentes de drenaje y construir una zanja nueva para manejar la escorrentía de aguas pluviales de la carretera.

Cada zanja de drenaje se limpiara y se ampliaría entre medio de 50 to 138 pies dentro de un derecho de vía de 150 pies de ancho.

Se necesitara un total de 53.2 acres de derecho de vía adicional para las mejoras de zanjas.

**Mejoras Propuestas-Intersecciones**

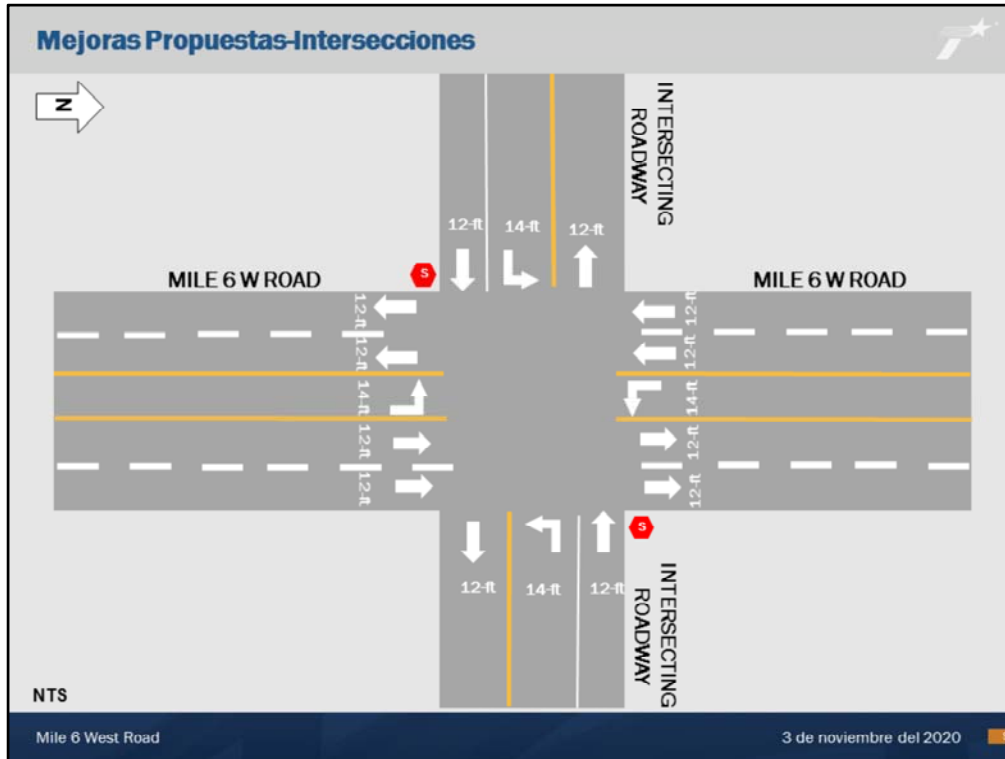
Intersecciones para mejorar:

- Mile 12
- Mile 14 ½
- Mile 12 ½
- Mile 15
- Mile 13
- Mile 15 ½
- Mile 13 ½
- Mile 16
- Mile 14

Mile 6 West Road 3 de noviembre del 2020

El proyecto incluye mejorar 9 intersecciones principales entre medio de Mile 11 y SH 107, que se enumeran aquí en la pantalla.

Se necesitara un total de 4.9 acres de adicional derechos de vía a lo largo de las calles para mejorar las intersecciones.



El diseño que se muestra aquí es un ejemplo de una mejora de intersección típica. En cada intersección se propone dos carriles de viaje y un carril de giro central.

Se propone una baliza intermitente en cada intersección.

**Resumen del Proyecto**

- Reconstruye Mile 6 West Road
- Mejorar 9 intersecciones
- Limpiar y ampliar 8 zanjas existentes y construir una zanja nueva
- 58.1 acres adicionales de derecho de vía
  - 4.9 acres para las intersecciones
  - 53.21 acres para las zanjas
- Se anticipan una reubicación residencial y ninguna reubicación comercial
- No se anticipan impactos adversos a las propiedades del Capítulo 26 o la Sección 4(f), llanuras aluviales, materiales peligrosos, humedales, o aguas de los Estados Unidos

Mile 6 West Road 3 de noviembre del 2020 19

En resumen, el proyecto propuesto:

- Reconstruye Mile 6 West Road;
- Mejorar nueve intersecciones;
- Se limpiar y ampliar ocho zanjas existentes y
- Se construye una zanja nueva.

Estas mejoras requerirían un total de 58.1 acres de derecho de vía adicional.

- 4.9 acres para las intersecciones y
- 53.2 acres para las zanjas

Se anticipan una reubicación residencial como se mencionó en reuniones públicas anteriores y no hay cambios. No se anticipan reubicaciones comerciales.

No se anticipan impactos adversos a las propiedades del Capítulo 26 o la Sección 4 (f), llanuras aluviales, materiales peligrosos, humedales o aguas de los Estados Unidos.



El proyecto de Mile 6 West Road se encuentra en el Rio Grande Valley Metropolitan Planning Organization’s Metropolitan Transportation Plan y en el 2021-2024 Transportation Improvement Program. Lo que significa es que el proyecto esta financiado para la adquisición del derecho de vía y para construcción. Como unos aproximadamente 39 millones de dólares están financiado.

Después de estos 15 días de período comentarios, que es el 18 de noviembre del 2020, el siguiente paso es revisar y evaluar todos los comentarios recibidos y finalizar el esquema para su aprobación.

El desarrollo del proyecto continuará a finalizar el diseño y completar la revisión ambiental necesaria; anticipando una decisión a final del primavera del 2021.

Para entonces, el mapa del derecho de vía estaría completo y el Condado de Hidalgo comenzaría a comprar el derecho de vía necesario debajo de la supervisión de TxDOT.



Los esquemas y mapas completos del proyecto para la carretera y los desagües, así como los materiales de presentación, están disponibles para ver o descargar en las páginas web de la reunión.

Los esquemas enseñan detalles más específico sobre el proyecto, por ejemplo, dónde se necesita el derecho de vía sobre su propiedad.

Un paquete con hojas informativas también está disponible. Este paquete incluye una hoja informativa del proyecto, un mapa de ubicación, los Títulos II y III de la Ley Uniforme de Reubicación o Titles II and III of the Uniform Relocation Act, con respecto a sus derechos de adquisición del derecho de vía, y una forma para completar sus comentarios.

**Cómo Enviar Comentarios**

- Los comentarios deben ser recibidos o matasellados por el 18 de noviembre del 2020
- Correo Electrónico: [jorge.pena1@co.hidalgo.tx.us](mailto:jorge.pena1@co.hidalgo.tx.us)
- Correo: Hidalgo County Pct. #1  
Attn: Jorge Peña  
1902 Joe Stephens Ave., #101  
Weslaco, TX 78596
- Fax: (956) 973-7844
- Deja un mensaje de voz al numero: (956) 565-6458

Mile 6 West Road 3 de noviembre del 2020

Condado de Hidalgo Pct. #1 y TxDOT se comprometen a continuar los esfuerzos para obtener comentarios del público sobre este proyecto. Los comentarios pueden enviarse por correo, correo electrónico, fax, o correo de voz.

La forma para los comentarios se puede descargar o imprimir desde los sitios web del Condado de Hidalgo Pct. # 1 o de TxDOT en:  
[www.hidalgocounty.us/357/Commissioner-Pct-1](http://www.hidalgocounty.us/357/Commissioner-Pct-1) o  
[www.txdot.gov](http://www.txdot.gov) usando la palabra clave "Mile 6 West"

Envíe los comentarios antes de 18 del noviembre del 2020, que son 15 días después de la publicación de esta reunión pública virtual.

Las respuestas a los comentarios recibidos se incluirán en el informe resumido de la reunión pública en línea. Este informe sera publicado en los sitios web del Condado y TxDOT en los próximos meses.

**Contactos Importantes** 

- [www.hidalgocounty.us/357/Commissioner-Pct-1](http://www.hidalgocounty.us/357/Commissioner-Pct-1)
- [www.txdot.gov](http://www.txdot.gov)  
Palabra Clave: "Mile 6 West"
- Jorge Peña  
Hidalgo County Pct. #1  
(956) 968-8733  
[Jorge.pena1@hidalgo.tx.us](mailto:Jorge.pena1@hidalgo.tx.us)
- Francisco Chapa, P.E.  
Gerente del Proyecto de TxDOT  
(956) 702-6344  
[Francisco.Chapa@txdot.gov](mailto:Francisco.Chapa@txdot.gov)

Mile 6 West Road 3 de noviembre del 2020 

Alentamos al público a mantenerse informado. Si tiene alguna pregunta o desea información adicional, comuníquese con el Condado de Hidalgo Pct. # 1 o TxDOT en los números provistos.

Gracias por su interés y esperamos escuchar de usted.



***Gracias Por Su  
Participación!***

