



## PROJECT LOCATION MAP

### U.S. 77 Improvements in Kenedy County

The improvements enhance the region's safety, mobility, and connectivity through constructing overpasses to facilitate turnarounds for emergency vehicles and provide access to major ranches in the area.





# MAPA DE UBICACIÓN DEL PROYECTO

## Mejoras de la U.S. 77 en el Condado de Kenedy

Las mejoras aumentan la seguridad, movilidad y conectividad de la región mediante la construcción de pasos elevados que facilitan los retornos para vehículos de emergencia y brindan acceso a los principales ranchos de la zona.



Fase 2B

ARMSTRONG

Fase 2A

### LEYENDA

- Limites del Proyecto
- Fase 2A
- Fase 2B

N

NORIAS



PROJECT LOCATION MAP

# U.S. 77 IMPROVEMENTS IN KENEDY COUNTY



Phase 2B

ARMSTRONG

Phase 2A

## LEGEND

- Project Limits
- Phase 2A
- Phase 2B

N

NORIAS



# MAPA DE UBICACIÓN DEL PROYECTO MEJORAS DE LA U.S. 77 EN EL CONDADO DE KENEDY






**Fase 2B**

**ARMSTRONG**

**Fase 2A**

## LEYENDA

-  Limites del Proyecto
-  Fase 2A
-  Fase 2B

**N**

**NORIAS**